

# Parc naturel régional du Vercors

ÉCOGARDE

## RAPPORT D'ACTIVITE

Michel Morin  
Secteur Diois  
2022



# SOMMAIRE

1. SYNTHÈSE.....	2
2. PRÉAMBULE.....	3
2.1. Fréquentation touristique.....	3
2.2. Temps de travail de l'écogarde.....	4
2.3. Vente des cartoguides dans le Diois.....	5
2.4. Accueil des publics en offices de tourisme.....	5
2.5. La mise en place du nouveau balisage GTV VTT.....	6
2.6. L'écogarde, son rôle.....	6
3. ACCUEIL DES PUBLICS, SENSIBILISATION.....	7
3.1. Aide aux manifestations.....	7
3.2. Surveillance, accueil des publics par sites.....	7
4. GESTION DES SENTIERS.....	8
4.1. Détails par commune.....	8
<b>a) Commune de Die.....</b>	<b>8</b>
<b>b) Commune de Romeyer.....</b>	<b>9</b>
<b>c) Commune de Chamaloc.....</b>	<b>10</b>
<b>d) Commune de Ponet-Saint-Auban.....</b>	<b>10</b>
<b>e) Commune de Sainte-Croix.....</b>	<b>10</b>
<b>f) Commune de Vachères-en-Quint.....</b>	<b>10</b>
<b>g) Commune de Laval d'Aix.....</b>	<b>11</b>
<b>h) Commune de Saint-Andéol-en-Quint.....</b>	<b>11</b>
<b>i) Commune de Châtillon-en-Diois.....</b>	<b>12</b>
<b>j) Commune de Glandage.....</b>	<b>14</b>
<b>k) Commune de Lus-la-Croix-Haute.....</b>	<b>14</b>
<b>l) Commune de Saint-Julien-en-Quint.....</b>	<b>15</b>
<b>m) Commune de Marignac-en-Diois.....</b>	<b>15</b>
4.2. Interventions sur d'autres secteurs du Parc.....	16
<b>a) Interventions sur les secteurs d'autres écogardes.....</b>	<b>16</b>
<b>b) Interventions sur des espaces réglementés.....</b>	<b>16</b>
5. SUIVI SCIENTIFIQUE.....	16
6. VOLET ADMINISTRATIF-FORMATION.....	17
7. CONCLUSION ET PERSPECTIVES.....	17
7.1. Temps passé par missions principales.....	17
7.2. Bilan.....	17

# 1. SYNTHÈSE

## Aide aux manifestations, partenariats

- festival Art et Vignes de Châtillon-en-Diois (randonnée sur le site d'Archiane)
- salon du randonneur à Lyon avec l'office de tourisme de Die

## Surveillance et accueil des publics

- sur sites et à l'office de tourisme de Die
- tournées communes avec un garde de la Réserve des Hauts Plateaux (Combeau)

## Suivi scientifique

- comptage Tétrasyre au chant sur Glandasse et au chien d'arrêt dans les secteurs du pied du Grand Veymont
- suivi Gypaète Barbu avec Bruno Cuerva, garde de la Réserve des Hauts-Plateaux (nourrissage)
- comptage petites Chouettes de Montagne (Chevêchette et Tengmalm) sur la piste forestière du Serre des Granges à Châtillon-en-Diois
- comptage Lagopède alpin sur la Réserve, secteur Aiguillette du Veymont
- protocole de suivi des oiseaux de prairies de fauche.

## Gestion des sentiers

- Nb poteaux posés : 19
- Nb de km re balisés : 75
- Veille des sentiers
- Travaux divers :
  - élagage, piochage, débroussaillage, tronçonnage, retrait de chablis, pose de clôture, reprise de l'assise de chemins déviation sentier, création de marches...
  - balisage avec VTTAE (GTV VTT, Chemins du Soleil...)
  - chantier Concordia sur le site de Côte Chèvre à Châtillon-en-Diois (fixation de la ruine, préparation du site pour l'accueil du futur abri, drainage de l'eau à l'alambic et nettoyage...)
  - chantiers communs avec l'équipe des écogardes -
    - . Côte Chèvre : élagage et sécurisation de la ruine
    - . balisage GTV VTT en Gervanne
    - . aménagement d'échelles pour éviter les clôtures en Gervanne
    - . pose de la nouvelle signalétique en Trièves
    - . élagage sur Vassieux-en-Vercors.

## Administratif, réunions, formations

- réunions diverses (Parc, mairies, partenaires...)
- rédactions de comptes-rendu
- consultation du cadastre
- entrée des données de terrain (GéoNature, STOC EPS, Oiseaux de prairies de fauche)...

## 2. PRÉAMBULE

### 2.1. Fréquentation touristique

Quelques chiffres pour illustrer la fréquentation estivale de l'été 2022 :

#### **ADT Tourisme – Chiffres clés**

- Espace RURAL : fréquentation française relativement soutenue se rapprochant des niveaux de l'été 2019.

Pic de fréquentation = 15 août

- Clientèles européennes de proximité de retour en espace rural avec un niveau de fréquentation en forte progression par rapport à 2021, voire dépassant 2019.

- Espace MONTAGNE : fréquentation française en relative stabilité par rapport à 2019 mais en retrait par rapport à 2020 et 2021.

Bonne fréquentation le week-end du 14 juillet.

#### **DRÔME Tourisme – Chiffres clés**

Enquête de conjoncture :

- avril - mai et juin 2022 : une avant saison globalement meilleure qu'en 2021, et équivalente à celle de 2019, marquée par la présence d'une clientèle française principalement locale et familiale, en provenance des régions Auvergne-Rhône-Alpes, Provence-Alpes-Côte-d'Azur et Ile-de-France, et le retour d'une clientèle étrangère (principalement belges, suisses et allemands).

- juillet et août : fréquentation estivale jugée bonne voire très bonne par plus de 3/4 des professionnels. Avec plus d'un répondant sur trois qui annonce même une hausse de fréquentation par rapport à 2021. La météo a été très favorable cet été, puisque le beau temps était là tout l'été. Malgré tout, les températures caniculaires ont pu démotiver certaines personnes à venir chercher des températures clémentes dans notre département car il a fait beau partout en France. Ces fortes chaleurs ont pu également impacter à la baisse les loisirs et activités extérieures, notamment l'activité de canoë touchée par le manque d'eau dès la fin du mois de juillet.

# Office de Tourisme Pays Diois – Chiffres clés

## FRÉQUENTATION DES BIT EN NOMBRE DE VISITEURS – COMPTOIRS D'ACCUEIL

Mai : +40%  
Juin : +36%

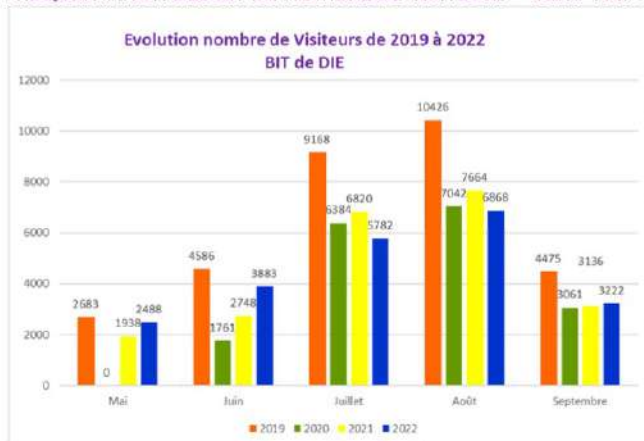
Juillet : -15%  
Août : -9%

Septembre : +1%  
Total de mai à septembre : +6%



# Office de Tourisme Pays Diois – Chiffres clés

## FRÉQUENTATION DES BIT EN NOMBRE DE VISITEURS – COMPTOIRS D'ACCUEIL

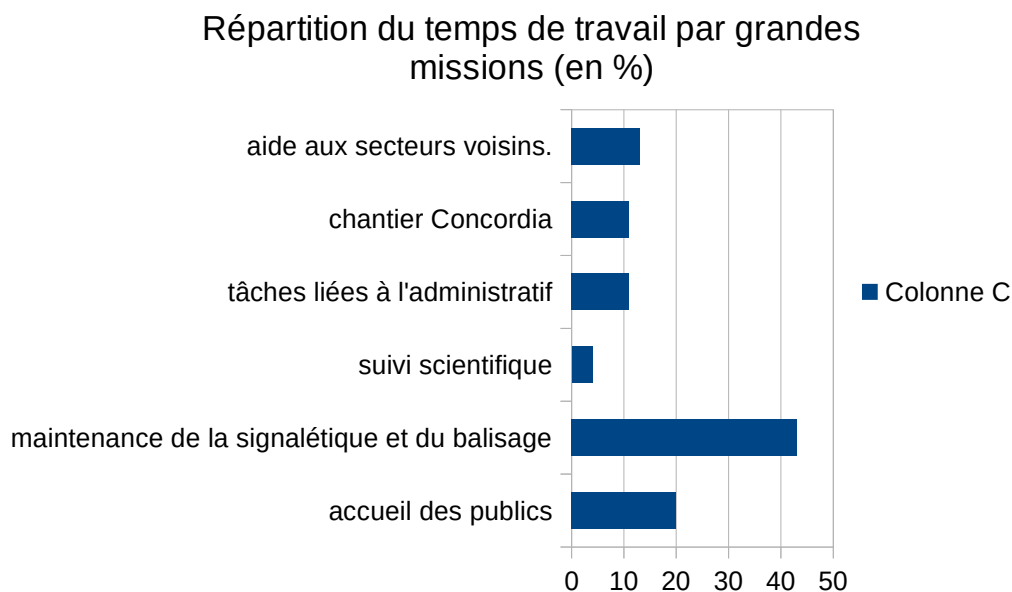


Evolution 2021-2022	
Mai	28%
Juin	41%
Juillet	-15%
Août	-10%
Septembre	3%
Total saison	0%

Evolution 2021-2022	
Mai	63%
Juin	24%
Juillet	-29%
Août	-16%
Septembre	7%
Total saison	-13%

## 2.2. Temps de travail de l'écogarde

Mon temps de travail cette saison se répartit comme suit :



## 2.3. Vente des cartoguides dans le Diois

La vente des carto-guides (nombre d'exemplaires) dans les offices de tourisme du Diois pour 2022 se répartie comme suit :

Carto-guide Diois	701
Carto-guide Vercors Drôme	39
Carto-guide Royans drôme Gervanne	15
Carto-guide Trièves	23

Pour rappel, les chiffres de 2021 :

Carto-guide Diois	882
Carto-guide Vercors Drôme	73
Carto-guide Trièves	12
Carto-guide Royans drôme Gervanne	23

Les ventes des carto-guides se sont stabilisées avec une légère baisse probablement due aux grosses chaleurs de l'été qui ont eu pour conséquences une faible fréquentation en montagne. Ces dernières années, il est constaté que la fréquentation en avant saison, c'est-à-dire mai-juin, augmente régulièrement ainsi que celle d'après saison, septembre et octobre ; les mois de juillet et août stagnent voire baissent pour 2022, la clientèle est plutôt attirée par les plans d'eau.

## 2.4. Accueil des publics en offices de tourisme

Pour la huitième année consécutive de présence à l'office de tourisme, huit matinées les lundis matins ont été consacrées à l'accueil du public et à de l'information générale sur le

territoire du Parc du Vercors. La pérennisation de ces matinées sont très appréciées par les randonneurs. Beaucoup de questionnements sur le comportement à tenir en présence des chiens de protection en zone pastorale notamment. Les randonneurs ont peur et cela se constate sur certains alpages où la fréquentation est en légère baisse.

Certaines communes ont pris des arrêtés interdisant totalement les chiens sur certains secteurs, même tenus en laisse suite à la présence des chiens de protection. Une partie de la boucle du Jocou (crête de l'Archat, col de Seysse) a été fermée (dé balisée) suite à plusieurs incidents survenus depuis trois ans.

Avec cette saison marquée par de fortes chaleurs, les demandes des randonneurs étaient orientées vers des itinéraires à l'ombre. Pour l'itinérance, le problème a été le manque d'eau sur les Hauts-Plateaux.

## 2.5. La mise en place du nouveau balisage GTV VTT

Pour cette saison 2022 notre mission prioritaire a été la mise en place des nouvelles balises sur les tracés des GTV à VTT.

## 2.6. L'écogarde, son rôle

### MISSIONS PRINCIPALES DES ECOGARDES

Les écocardes interviennent sur l'ensemble du territoire pour protéger les milieux naturels et sensibiliser tous les publics, visiteurs, habitants et acteurs locaux usagers des sites.

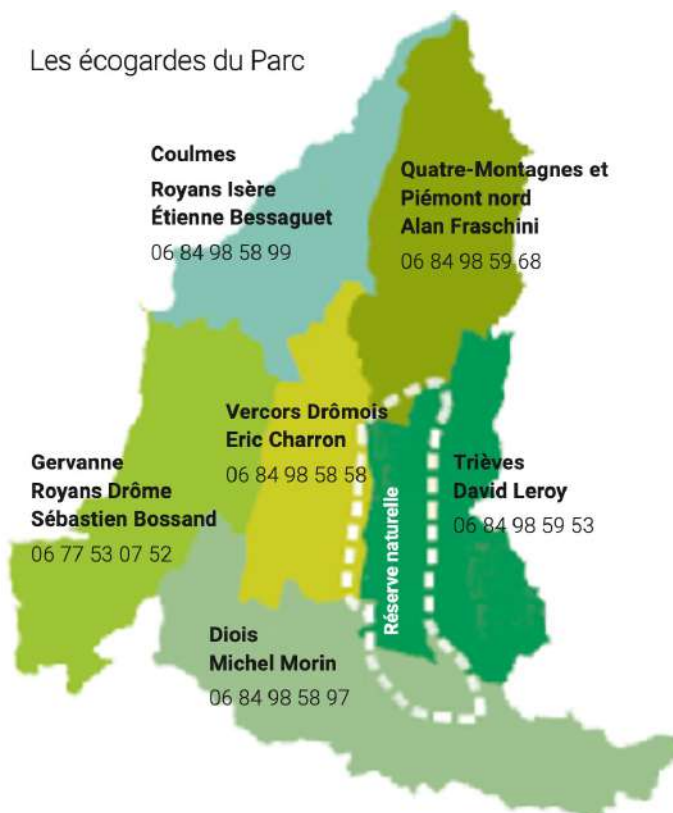
Leurs missions principales :

- accueillir, informer, sensibiliser randonneurs et visiteurs
- surveiller les sites naturels et veiller à leur préservation
- assurer un suivi scientifique et technique des milieux
- être un interlocuteur de terrain des collectivités du territoire
- assurer la maintenance du réseau d'itinéraires (signalétique directionnelle et balisage).

Ils participent également à certaines actions spécifiques sur la Réserve naturelle des Hauts-Plateaux (travaux divers, sensibilisation...)

6 écocardes répartis sur les différents secteurs géographiques du territoire.

Les écocardes du Parc



## 3. ACCUEIL DES PUBLICS, SENSIBILISATION

### 3.1. Aide aux manifestations

#### ECOGARDES ET MANIFESTATIONS

Le Parc du Vercors rappelle que toutes participations des écocardes aux manifestations du territoire doivent faire l'objet d'une demande écrite à la direction du syndicat mixte du Parc naturel régional du Vercors.

---

Aucune demande officielle d'aide et donc de présence en appui aux manifestations a été formulée sur le secteur du Diois.

### 3.2. Surveillance, accueil des publics par sites

Le temps de travail consacré à la surveillance et à l'accueil des publics représentent environ 20 % de mon temps global soit vingt deux journées.

A souligner la bonne collaboration entre les différents acteurs (offices de tourisme du Diois, les Ours du Glandasse et certains accompagnateurs de montagne) qui me font remonter les problèmes rencontrés sur le terrain .

Huit matinées passées à l'office de tourisme de Die ; des échanges et une présence avec les autres offices (Châtillon-en-Diois et Lus-la-Croix Haute) toujours importants.

Une journée au salon de la randonnée à Lyon avec l'office de tourisme de Die.

Dans le cadre de la collaboration des deux garderies, une tournée a été effectuée en fin de journée sur le secteur de la Réserve des Hauts Plateaux avec Bruno Cuerva, garde, sur le secteur de Combau : bilan une faible présence sur site.

Une journée d'accompagnement randonnée a été réalisées dans le cadre du festival Art et Vignes de Châtillon-en-Diois et plus précisément sur le site d'Archiane : une balade en fin de matinée et une autre en fin d'après midi sur le thème du Vautour. Une très bonne participation (vingt personnes le matin et vingt cinq l'après midi) au final.

Quant aux quinze journées restantes, elles ont été réparties de manière équitable en tenant compte des secteurs les plus fréquentés, des « spots » de notre territoire : Archiane, Jiboui, le Jocou, et Lus-la-Croix-Haute. Pour les autres sites, la présence est plus discrète dû à une fréquentation beaucoup plus légère et ne posant pas de réel souci.



## 4. GESTION DES SENTIERS

### RÉPARTITION DES COMPÉTENCES ENTRE LES COMMUNES ET LE SERVICE ÉCOGARDES EN MATIÈRE DE SENTIERS

L'équipe d'écogarde gère le suivi et l'entretien du balisage peinture et de la signalétique directionnelle (panneaux) des sentiers.

Les écogardes définissent leurs priorités d'interventions suite aux retours des offices de tourisme, des randonneurs, du monde associatif, plateforme Suricate etc...

Leurs tournées effectuées en début de saison permettent également de repérer les itinéraires dégradés (la veille travaux des sentiers). Un planning d'intervention est établi et permet de couvrir selon la densité des secteurs, l'ensemble du réseau tous les 3 ou 4 ans (reprise du balisage peinture et veille de la signalétique).

#### Gestion des sentiers :

43 % du temps total de travail de l'écogarde soit 48 journées.

19 poteaux changés

75 km de balisage peinture entretenus

Huit journées de balisage en VTT :

- deux pour le raid VTT Chemin du Soleil (Vachères Boulc)
- deux pour les GTV VTT (Vassieux-en-Vercors et Die)
- quatre autres pour le secteur de la Gervanne (Crest-Lente).

### 4.1. Détails par commune

#### a) Commune de Die

##### *Balisage peinture et signalétique*

<i>Nb de km balisés</i>	<i>Nb de poteaux posés</i>	<i>Temps passé</i>
17	4	10 jours

##### *Travaux divers*

Le balisage peinture et la signalétique de ce secteur sont en bon état, seul de l'entretien à la pioche sur le circuit de Bergu a été nécessaire ainsi que de l'élagage sur quelques sentiers de la commune suite à diverses sollicitations.

Toujours en attente de la part de la mairie sur la finalité et les suites à donner au problème de l'itinéraire de la Croix de Justin.



photos : piochage sur le circuit de Bergu et élagage

## b) Commune de Romeyer

### *Balisage peinture et signalétique*

<i>Nb de km balisés</i>	<i>Nb de poteaux posés</i>	<i>Temps passé</i>
2	1	6 jours

### *Travaux divers*

De l'entretien courant effectué avec un poteau remplacé et le traitement de quelques chablis. Suite à une réunion à la mairie de Romeyer avec les élus pour évoquer des problèmes rencontrés avec des VTTistes, un panneau a été posé sur site demandant aux pratiquants de respecter le tracé du chemin. L'ONF a débroussaillé une grande partie du sentier des Balcons du Glandasse, du pas de Pillouse au col de Ménil.

En ce qui concerne le secteur du Château, ma présence a été régulière sans constater de problèmes particuliers. La commune a subi un gros feu de forêt qui a entraîné la fermeture de tous les itinéraires de randonnées sur son territoire pendant une quinzaine de jours.

*Avant  
Après  
élagage*



### **c) Commune de Chamaloc**

#### ***Balisage peinture et signalétique***

<i>Nb de km balisés</i>	<i>Nb de poteaux posés</i>	<i>Temps passé</i>
1,5	0	1 jour

#### ***Travaux divers***

Le peu d'équipement (poteaux signalétique directionnelle) et le balisage sont en bon état, mais il y a la persistance d'un problème au col de la Pouterle avec un poteau arraché systématiquement pendant la période hivernale !

### **d) Commune de Ponet-Saint-Auban**

#### ***Balisage peinture et signalétique***

<i>Nb de km balisés</i>	<i>Nb de poteaux posés</i>	<i>Temps passé</i>
20,1	2	4,5 jours

#### ***Travaux divers***

Une bonne partie de la commune a été re balisée cette année.

### **e) Commune de Sainte-Croix**

#### ***Balisage peinture et signalétique***

<i>Nb de km balisés</i>	<i>Nb de poteaux posés</i>	<i>Temps passé</i>
5,5	1	1 jour

#### ***Travaux divers***

Equipement signalétique (poteaux directionnels) en bon état.

La fréquentation des randonneurs est significative plutôt en automne et au printemps, principalement sur Pierre Plate surtout cette saison avec les grosses chaleurs.

### **f) Commune de Vachères-en-Quint**

#### ***Balisage peinture et signalétique***

<i>Nb de km balisés</i>	<i>Nb de poteaux posés</i>	<i>Temps passé</i>
0	0	2 jours

### **Travaux divers**

Pas de problèmes particuliers à noter sur la commune cette saison sur le plan de la signalétique et du balisage des itinéraires de promenades et de randonnées.

#### **g) Commune de Laval d'Aix**

##### **Balisage peinture et signalétique**

<i>Nb de km balisés</i>	<i>Nb de poteaux posés</i>	<i>Temps passé</i>
8,5	1	2 jours

### **Travaux divers**

En début de saison avec l'aide d'un stagiaire, nous avons effectué des travaux de stabilisation sur le bas du parcours du col d'Ayaste qui a été re balisé entièrement pendant la saison.



*Stabilisation d'une portion du sentier*

#### **h) Commune de Saint-Andéol-en-Quint**

<i>Nb de km balisés</i>	<i>Nb de poteaux posés</i>	<i>Temps passé</i>
0	0	1 jour

### **Travaux divers**

Equipement en bon état et balisage récent.

Pas de problèmes particuliers à noter sur la commune cette saison sur le plan de la signalétique et du balisage des itinéraires de promenades et de randonnées.

## **i) Commune de Châtillon-en-Diois**

### ***Balisage peinture et signalétique***

<i>Nb de km balisés</i>	<i>Nb de poteaux posés</i>	<i>Temps passé</i>
3,2	5	6,5 jours + 12,5 jours pour le chantier Concordia

### ***Travaux divers***

Comme en 2021, les sites d'Archiane et de Combeau ont connu des week-ends chargés mais la fréquentation a subi un fléchissement ; cette situation est peut-être due à la forte chaleur de cet été.

Quelques chiffres pour étayer cette situation : 23 433 passages en 2021 contre 14 303 cet été soit une baisse de 39 % sur le sentier d'observation des Vautours. La fréquentation s' est maintenue en mai et juin puis s'est écroulée sur juillet et août suite à la canicule.

Sur ces 14 303 passages, 10 901 s'effectuent dans le sens du balisage du circuit et 3 402 dans le sens inverse.

En 2022, Châtillon-en-Diois a accueilli une grosse manifestation, « la Mad Jacques » qui a eu lieu en octobre avec plus de six cent participants sur le thème de la randonnée. Cet événement cible un public jeune que nous touchons peu en temps normal. L'organisation a été très bien accueillie par la commune . Ma contribution a été de faire la reconnaissance terrain de l'itinéraire.


La commune de Châtillon-en-Diois a accueilli également le chantier international Concordia aux Nonières sur le site de Côte Chèvre. En amont de ce chantier, le Parc du Vercors a organisé un autre chantier avec l'équipe des écocardes afin de préparer le site (élagage et sécurisation de la ruine). Le chantier Concordia s'est déroulé la première quinzaine de septembre avec dix bénévoles (trois japonais, deux allemands, deux mexicaines ,une serbe, un italien et un algérien) ainsi que quatre encadrants. L'objectif était de « figer » la ruine, préparer le site pour l'accueil d'un futur abri, drainer l'eau à l'alambic et faire un gros nettoyage (élagage).

Une autre de mes interventions a été de refaire les marches aux Nonières, à l'arrivée du chemin du col de Sambuc.

*photos suivantes :*

*« quelques souvenirs du chantier Concordia »*





*Photos du chantier Concordia : fixation de la ruine, préparation du sol en vue de planter de la lavande, cabane de l'alambic...*

## **j) Commune de Glandage**

### ***Balisage peinture et signalétique***

<i>Nb de km balisés</i>	<i>Nb de poteaux posés</i>	<i>Temps passé</i>
4,5	1	3 jours

### ***Travaux divers***

Après plusieurs années sans trouver de compromis sur l'alpage du Persil, la Communauté de Communes du Trièves a pris l'initiative de fermer la partie crête de l'Archat, col de Seysse. De son côté, le Comité Départemental de la Randonnée Pédestre de la Drôme a modifié le GR 93 qui passait par le sommet du Jocou. Maintenant le sommet s'effectue en aller-retour et l'itinéraire GR (blanc rouge) a été débalisé pour être rebalisé en jaune et vert. Suite à cette modification devenue incontournable, beaucoup de randonneurs sont déçus de ne plus pouvoir faire cette magnifique boucle, d'où une forte baisse de fréquentation sur cet itinéraire majeur du Diois.

## **k) Commune de Lus-la-Croix-Haute**

### ***Balisage peinture et signalétique***

<i>Nb de km balisés</i>	<i>Nb de poteaux posés</i>	<i>Temps passé</i>
13,5	9	9 jours

### ***Travaux***

Toujours une très bonne collaboration avec l'office de tourisme.

Plusieurs petits chantiers d'entretien ont été menés.

Au départ du chemin de Clarée, l'assise du sentier a été stabilisée avec des rondins.

Avec un stagiaire, une partie du chemin des Templiers a été réaménagé entre la côte Rasteau et le col Navite suite à la création de la piste forestière.

Le chemin entre le ravin de Basset et les Villageois a été nettoyé suite à une exploitation forestière.

Durant la saison, il a fallu refixer et compléter les informations sur le poteau du col du Charnier suite à une interdiction de se promener avec des chiens pendant l'estive des troupeaux. Une platine a été spitée sur un rocher et le poteau fixé à cette platine en espérant qu'il résiste aux intempéries hivernaux vu son altitude (2103 mètres).

Le balisage des circuits VTT de la commune a été finalisé.

Pour la saison prochaine il faudra continuer l'entretien du balisage peinture des itinéraires



*Fixation du poteau au col du Charnier*

pédestres.

Il a été proposé par la commune la possibilité d'organiser un chantier écogardes sur le sentier du lac du Lauzon qui se dégrade de plus en plus et devient difficile pour des randonneurs non aguerris ou vieillissants, projet de chantier à revoir au printemps prochain.



*Avant, après : reprise du sentier*

## **l) Commune de Saint-Julien-en-Quint**

### ***Balisage peinture et signalétique***

<i>Nb de km balisés</i>	<i>Nb de poteaux posés</i>	<i>Temps passé</i>
1	0	2 jours

### ***Travaux divers***

Le balisage est en bon état.

Pas de problèmes particuliers à noter sur la commune cette saison sur le plan de la signalétique et du balisage des itinéraires de promenades et de randonnées.

## **m) Commune de Marignac-en-Diois**

### ***Balisage peinture et signalétique***

<i>Nb de km balisés</i>	<i>Nb de poteaux posés</i>	<i>Temps passé</i>
4	2	3 jours

### ***Travaux divers***

Il n'y a aucun problème particulier lié au réseau d'itinéraires de randonnées sur la commune.



## 4.2. Interventions sur d'autres secteurs du Parc

### a) Interventions sur les secteurs d'autres écocardes

Les interventions sur d'autres secteurs du Parc du Vercors représente environ 13 % de mon temps de travail soit un peu plus de quinze journées.

- huit journées sur le secteur de la Gervanne, dont quatre pour le balisage de l'itinéraire de la GTV VTT Crest-Lente (effectué en VTT électrique).

Quatre autres, sur l'aménagement d'échelles pour enjamber des clôtures (col de la Machine et col de l'Echarasson). Ainsi que deux journées de pose de poteaux directionnels.

- cinq journées dans le Trièves avec David Leroy, écocarde du secteur, pour la pose de la nouvelle signalétique (celle du Parc en remplacement de celle du département).

- une demi-journée avec Eric Charron, écocarde du secteur Vercors Drôme, pour l'élagage d'un itinéraire à Vassieux-en-Vercors.

- une journée dédiée au chantier commun entre écocardes à Côte Chèvre.



*Nouvelle signalétique GTV VTT (balise rouge et blanche)*

### b) Interventions sur des espaces réglementés

Une tournée de surveillance et d'accueil en fin de journée avec Bruno Cuerva, garde à la Réserve Naturelle des Hauts- Plateaux, sur le site de Combeau. Faible affluence.

## 5. SUIVI SCIENTIFIQUE

Cette thématique représente cette année 4 % de mon temps de travail.

Deux journées comptage Tétrasyre :

- un comptage au chant sur Glandasse et
- un au chien d'arrêt dans les secteurs du pied du Grand Veymont

Une journée pour le comptage Lagopède alpin sur la Réserve, secteur Aiguillette du Veymont.

Une journée axée sur le suivi du Gypaète Barbu avec Bruno Cuerva, (nourrissage).

Protocole de suivi des oiseaux de prairies de fauche.

Deux fin de journées pour le comptage petites Chouettes de Montagne (Chevêchette et Tengmalm) sur la piste forestière du Serre des Granges à Châtillon-en-Diois.

## 6. VOLET ADMINISTRATIF-FORMATION

Un volet administratif représentant environ 12 % de mon temps de travail soit un peu plus de douze journées.

Neuf journées de réunions avec l'équipe des écogardes ou des partenaires (communes, clubs, professionnelles des activités de plein air...).

## 7. CONCLUSION ET PERSPECTIVES

### 7.1. Temps passé par missions principales

<i>Missions</i>	<i>2019</i>	<i>2020</i>	<i>2021</i>	<i>2022</i>
<i>Accueil des publics, sensibilisation, manifestations,</i>	5	12,5	19,8	19,64
<i>Formation</i>	1	2,4	3,3	0
<i>Gestion des sentiers</i>	27	54,8	51	42,41
<i>Suivi scientifique (Réserve Naturelle comprise)</i>	2	4,32	6	4,01
<i>Aide aux secteurs voisins</i>	1	5,3	3,3	12,9
<i>Administratif</i>	5	6,3	6,6	11,2
<i>Chantier de jeunes Concordia</i>				11,6

### 7.2. Bilan

Comme chaque année, la part la plus importante du travail d'écogarde reste la gestion du réseau de sentiers. Nos interventions sont de plus en plus diversifiées et sortent parfois du cadre de travail ; c'est peut être une évolution du poste d'écogarde voir aussi un manque de moyens, de prise de conscience sur l'importance du temps à consacrer à l'entretien des sentiers (pour exemple, la dégradation de certains chemins nous conduise à intervenir pour

de l'entretien).

Le métier d'écogarde est toujours aussi enrichissant sur le plan humain par ses rencontres avec les multiples acteurs et partenaires, le partage de la nature avec les randonneurs...

Pour moi c'est une vingtième saison où le plaisir de travailler avec mes collègues est toujours aussi forte, les échanges riches avec notre coordinateur Stéphane Fayollat et le plaisir de partager de temps en temps une soirée, un repas entre nous .