

Parc naturel régional du Vercors

LES ACTIONS MENÉES EN 2023

(non exhaustif)



Parc
naturel
régional
du Vercors

En 2023, le Parc naturel régional du Vercors voit la révision de charte en sa dernière phase, se réjouit d'avoir fait labelliser une partie de son territoire en Réserve internationale de ciel étoilé, voit un second couple de Gypaètes barbus se reproduire sur son massif, signe un Pacte de gouvernance, anime le programme Leader...

SOMMAIRE

5 VIE DU SYNDICAT MIXTE

- 5 L'exécutif
- 6 Le calendrier 2023
- 7 L'équipe (arrivées & départs)
- 8 Les principales conventions
- 8 Les principaux marchés
- 9 Le financement du syndicat mixte
- 9 Le Pacte de gouvernance
- 10 La communication du syndicat mixte

12 LA RÉVISION DE LA CHARTE

- 12 Avis de l'autorité environnementale
- 12 L'enquête publique
- 12 Le vote définitif en comité syndical
- 12 Les réunions de présentation et d'échanges par secteur
- 12 Un séminaire de clôture officielle de la révision de la charte
- 13 Les supports de communication
- 13 Les prochaines étapes du processus

14 AGRICULTURE & FORÊT

- 14 Vis ma vie de bûcheron
- 14 Projection-débat Forêts en quête d'avenir
- 15 Le sylvotrophée
- 15 Sylv'acctes : les chiffres 2023
- 16 L'Observatoire grande faune habitat
- 16 L'AOP Bleu du Vercors-Sassenage
- 17 Inventaire du patrimoine domestique végétal du Vercors
- 17 La Fête de la courge
- 18 La 22^e Fête du Bleu
- 18 Victoire du Vercors au Concours des pratiques agro-écologiques
- 19 Le Salon international de l'agriculture
- 19 La promotion de la race Cheval du Vercors de Barraquand
- 20 Le partenariat avec les Fermes du Vercors
- 20 Le projet alimentaire inter territorial de la grande région grenobloise PAiT
- 21 Salon professionnel alimentaire du Royans Vercors
- 21 Fête du solstice
- 22 PAEC et MAEC
- 22 « Plantons des haies »
- 23 La marque Valeurs Parc
- 24 Un service de remplacement toujours au rendez-vous pour les agriculteurs du Vercors
- 24 Lancement des diagnostics bas carbone

25 ÉDUCATION, CULTURE & PARTICIPATION CITOYENNE

- 25 Exposition les gens qui mangent
- 26 1 001 nuits alpines
- 26 Changement climatique et pédagogie
- 27 Les projets scolaires
- 28 La Fête du Gypaète barbu
- 28 Foyers à alimentation bas carbone
- 29 La nuit de la chouette
- 29 Dans la nuit au Festival international du film de montagne d'Autrans
- 30 Rencontre protégeons et partageons la nature

31 **AMÉNAGEMENT & TRANSITION ÉNERGÉTIQUE**

- 31 Territoire à Énergie Positive TEPos - 2
- 32 Accompagnement des communes sur les zones d'accélération des énergies renouvelables
- 33 Les matériaux biosourcés
- 33 Leader Terre de Dauphiné
- 34 Labellisation Réserve internationale de ciel étoilé
- 36 Le plan de paysage Raye et Monts du Matin
- 37 Les démarches paysagères
- 38 Le programme « Petites villes de demain »
- 39 PLU & PLUi, le suivi de documents d'urbanisme
- 39 La prévention du bruit sur les routes, les « Paysages sonores »
- 40 Outils numériques, solutions libres et ouverture des données
- 41 La cartographie en ligne

42 **BIODIVERSITÉ & RESSOURCES NATURELLES**

- 42 Les Gypaètes barbus, réintroduction et reproduction
- 43 Suivi des petites chouettes de montagne
- 43 Le bilan de 20 ans de STOC sur la Réserve naturelle au Vallon de Combeau
- 44 DOCOB des sites Natura 2000 des Hauts-Plateaux du Vercors
- 44 Finalisation des travaux à La Coche
- 45 Équipement des bergers en radio sur la Réserve naturelle des Hauts-Plateaux du Vercors
- 45 Le suivi des Vautours fauves par GPS
- 46 Les trames des zones pastorales et des forêts matures
- 47 Des volontaires en service civique médiation environnementale sur les Quatre-Montagnes
- 47 Requalification des entrées de l'Espace naturel sensible La Molière - Sornin
- 48 Atlas de la biodiversité communale (ABC)
- 49 Un séminaire biodiversité et gestion de l'espace avec la Fédération des Parcs
- 49 Le récit commun « loup & territoire »
- 50 L'évaluation de l'efficacité des mesures de gestion des milieux ouverts
- 50 La gestion des espaces naturels protégés
- 52 Combe Laval - schéma d'intention paysagère
- 53 Inventaire des citernes patrimoniales
- 54 Cartographie des habitats des zones humides
- 55 Bilan eau sur la Réserve naturelle des Hauts-Plateaux du Vercors
- 56 L'étude des tufières

57 **ACCUEIL & TOURISME**

- 57 Vercors en partage, manifestations et espaces naturels
- 57 Une étude sur le développement du VTT enduro sur les Quatre-Montagnes
- 58 De nouveaux contenus sur Vercors rando
- 58 La « canalisation » des publics autour du mont Aiguille
- 59 Les sports de nature
- 59 Futurs mobiliers d'accueil et d'informations aux départs des sites touristiques
- 60 Les missions des six écogardes
- 60 Inspiration Vercors
- 61 Le schéma vélo
- 61 Réédition et mise à jour de carto-guides
- 62 La programmation culturelle au mémorial de la Résistance et au musée de la Préhistoire
- 63 Grands projets et diversification touristique
- 64 Les abris et cabanes

66 **LES 83 COMMUNES DU PARC NATUREL**

66 **RÉGIONAL DU VERCORS, LES 5 VILLES-PORTES & UNE COMMUNE ASSOCIÉE**

67 **LES COMMUNES INTÉGRÉES AU PÉRIMÈTRE D'ÉTUDE DE LA CHARTE 2024-2039**

68 **UN INVENTAIRE DES ACTIONS MENÉES PAR SECTEUR GÉOGRAPHIQUE ET COMMUNE**



L'EXÉCUTIF

L'ÉQUIPE DES VICE-PRÉSIDENT-E-S

Jacques Adenot (Saint-Nizier-du-Moucherotte)
président

Michel Vartanian (Chamaloc)
1^{er} vice-président en charge de la Réserve naturelle des Hauts-Plateaux du Vercors, de la question du loup, de l'aménagement et de la communication

Philippe Ageron (Pont-en-Royans)
vice-président en charge de la biodiversité

Catherine Bolze (Région Auvergne Rhône-Alpes)
vice-présidente en charge des ressources humaines

Florent Brunet (Région Auvergne Rhône-Alpes)
vice-président en charge des finances

Robert Alleyron-Biron (La Rivière)
vice-président en charge de l'agriculture et de la forêt

Marie-Odile Baudrier (Saint-Julien-en-Vercors)
vice-présidente en charge de l'éducation, la culture et la participation citoyenne

Nathalie Faure (Département de l'Isère)
vice-présidente en charge des relations avec le Département de l'Isère

Pierre-Louis Fillet (Communauté de communes du Royans-Vercors)
vice-président en charge de la révision de la charte

Raphaël Mocellin (Région Auvergne Rhône-Alpes)
vice-président en charge des relations avec la Région

Christian Morin (Département de la Drôme)
vice-président en charge des relations avec le Département de la Drôme

PLUS D'INFOS : www.parc-du-vercors.fr/les-elus-delegues

LE CALENDRIER 2023

LE COMITÉ SYNDICAL

Cinq comités syndicaux se sont réunis les samedis 25 février 2023 à Saint-Quentin-sur-Isère (débat d'orientation budgétaire) ; 25 mars à Chamaloc (vote des budgets) ; 1er juillet à Lans-en-Vercors ; 17 juillet à Lans-en-Vercors (validation de la version finale du projet de charte 2024-2039) ; 25 novembre à la Rivière (programmation 2024) ; 1^{er} décembre à Lans-en-Vercors.

LE BUREAU SYNDICAL EN VISIOCONFÉRENCE OU À LA MAISON DU PARC (18 H 00)

Les délégués du bureau syndical se sont réunis à 10 reprises les 18 janvier 2023 ; 22 février ; 15 mars ; 26 avril ; 24 mai ; 28 juin ; 20 septembre ; 18 octobre ; 15 novembre et 13 décembre 2023.

L'EXÉCUTIF À LA MAISON DU PARC OU DÉCENTRALISÉ

Il se réunit systématiquement avant le bureau syndical.

LES « ESPACES OUVERTS »

Ils réunissent l'exécutif et les responsables de services ainsi que les élus et/ou chargés de mission concernés selon l'ordre du jour. Les mercredis 11 janvier, 1^{er} février, 1er mars, 29 mars, 10 mai, 7 juin ; 15 juin, 5 juillet, 6 septembre, 4 octobre, 8 novembre et 29 novembre 2023.

LES COMMISSIONS

Finances : 8 février 2023 (préparation du débat d'orientation budgétaire) et 10 mars (préparation du budget) ; *Forêt* : 26 janvier (Lans-en-Vercors) et 8 novembre (La Chapelle-en-Vercors) ; *Tourisme* : 12 décembre (Vercors en partage) ; *Transition énergétique* : 31 janvier et 19 septembre 2023 ; *Agriculture et alimentation* : 11 mai (Lans-en-Vercors) ; *Marque Valeurs Parc* : 24 mai et 7 décembre (Lans-en-Vercors) et de nombreuses commissions consacrées à l'organisation de la Fête du Bleu ; *Biodiversité* : 28 février ; *Comité de pilotage de clôture de l'ABC* : 28 septembre.

LE COMITÉ CONSULTATIF DE LA RÉSERVE NATURELLE NATIONALE DES HAUTS-PLATEAUX DU VERCORS

23 mars et 23 novembre 2023

LES AUTRES COMITÉS DE PILOTAGE NATURA 2000

Natura 2000 I27 : 23 mars, 5 juillet et 21 sept. • Natura 2000 I28 - La Molière : 15 juin 2023 • Natura 2000 D10 : 18 avril

LE CONSEIL SCIENTIFIQUE

7 mars, 6 juin et 7 novembre 2023.

LA RÉVISION DE LA CHARTE

• 4 janvier 2023 à Seyssins pour les communes du Piémont Nord • 14 juin à Hostun : réunion publique à destination des habitants du secteur Nord de la Raye et des Monts du Matin • 6 décembre à Suze pour les communes de Gervanne • 12 décembre à Chichilianne pour les communes du Trièves • 18 décembre à Solaure pour les communes du Diois • 19 décembre à Villard-de-Lans pour les communes des Quatre-Montagnes.

INSPIRATION VERCORS

Comité de pilotage : 12 janvier 2023 et 2 juin + 19 octobre (Copil / Cotec). Comité technique : 28 mars 2023, 24 juillet, 18 septembre + 19 octobre (Copil / Cotec). Commission marque : 2 février 2023, 17 avril, 16 juin, 18 juillet, 22 septembre, 10 novembre. Commission presse : 14 septembre. Commission itinérance : 6 juillet.

L'ÉQUIPE (ARRIVÉES & DÉPARTS)

LES ARRIVÉES

Océane Pflieger, coordinatrice pédagogique depuis le 1^{er} septembre (CDD 11 mois) • **Nathalie Lécrivain**, chargée de mission Espace Naturel Sensible Molière-Sornin le 1^{er} août • **Mélanie Maniez**, assistante des services Biodiversité & ressources naturelles et Éducation, culture et participation citoyenne, en charge de la boutique depuis le 3 novembre (CDD 11 mois) • **Lucile Beaumann**, animatrice et gestionnaire LEADER Trièves – Matheysine – Oisans depuis le 13 novembre (contrat de projet 3 ans) • **Coralie Barbier**, chargée de projet pour la révision des Documents d'Objectifs Natura 2000 des sites « La Bourne » et « Hauts Plateaux et Contreforts du Vercors » du 1^{er} août au 30 sept. 2023 (prolongation de 2 mois du contrat de projet) et chargée de mission pour l'élaboration du plan de gestion de la Réserve naturelle nationale des Hauts-Plateaux du Vercors depuis le 1^{er} oct. 2023 (CDD 4 mois) • **Loïc Mathieu**, animateur au mémorial de la Résistance et au musée de la Préhistoire en remplacement Charlotte Cattaneo depuis le 1^{er} déc. (pour 16 mois) et assistant accueil-animation au musée de la Préhistoire depuis le 1^{er} mai 2023 (CDD 3 ans) • **Isabelle Mounier**, assistante accueil-animation au mémorial de la Résistance et au musée de la Préhistoire depuis le 1^{er} mai 2023 (CDD 3 ans) • **Violaine Vignon**, chargée de mission pour l'élaboration de la candidature et le lancement du projet LEADER 2023-2027 Terres de Dauphiné du 22 août 2022 au 30 avril 2023 (CDD) et depuis le 1^{er} mai 2023 : coordinatrice pour la mise en œuvre du programme LEADER Terres de Dauphiné (contrat de projet 3 ans) • **Nicolas Renous**, chargé de projet LIFE GYPACT depuis le 1^{er} mars 2023 (contrat de projet 3 ans) • **Loïc Augoyard**, agent d'équarrissage et chargé de la mise en œuvre du programme LIFE GYPACT depuis le 1^{er} mars 2023 (Contrat de projet 3 ans).

LES SAISONNIERS

• Gardes saisonniers de la Réserve naturelle des Hauts-Plateaux du Vercors : **Guillaume Fruquière** du 9 mai au 31 octobre et **Lucas Delalande** du 1^{er} mai au 31 octobre • Agentes d'accueil de la Réserve naturelle des Hauts-Plateaux du Vercors : **Alice Lefebvre**, **Marie Plasse**, **Laurie Garcin**, **Blandine Messiez-Poche**, du 15 juin au 15 sept. • Les écogardes saisonniers ont pris leur fonction du 1^{er} mai au 31 octobre : **Étienne Bessagnet** (secteur des Coulmes Royans-Isère et mission partagée pour la SMVIC depuis le 1^{er} février) ; **Alan Frascini** (secteur des Quatre-Montagnes) ; **Éric Charron** (secteur Vercors Drômois) ; **Michel Morin** (secteur Diois) jusqu'au 31 juillet puis **Sylvain Roche** (secteur Diois) du 1^{er} août au 31 octobre • Au musée de la Préhistoire et/ou au mémorial de la Résistance, les animateurs saisonniers : **Marc-Antoine Bidon** (1^{er} mai-31 oct.) ; **Diane Dupont** (1^{er} avril -30 sept.) ; **Daniel Paviot** (1^{er} avril -30 sept.) ; **Nicolas Chabert** (1^{er} avril -30 sept.) ; **Valérie Roux** (1^{er} avril -30 sept.).

LES REMPLACEMENTS

• **Marie Plasse**, chargée de mission Éducation à l'environnement et au territoire et Participation citoyenne du 15 sept. 2022 au 14 mars 2023 • **Laure Barlet**, chargée de promotion tourisme – Inspiration Vercors du 1^{er} juin au 30 oct. •

LES DÉPARTS

Armelle Bouquet, chargée de mission culture et patrimoine le 29 janvier • **Marion Plisson**, chargée de mission mémorial de la Résistance en Vercors le 31 mars • **Thomas Ledoux**, remplacement chargé de mission culture et patrimoine le 31 août • **Fanny Giraud**, chargée de mission Espace Naturel Sensible Molière-Sornin le 30 juin • **Clarisse Maillot**, secrétaire de direction le 30 octobre • **Michel Morin**, écogarde depuis le 31 juillet (départ retraite) • **Charlotte Cattaneo**, animatrice au mémorial de la Résistance et au musée de la Préhistoire le 30 novembre • **Chantal Bréheret**, assistante des services Biodiversité & ressources naturelles et Éducation, culture et participation citoyenne, en charge de la boutique depuis le 31 décembre (départ retraite) • **Bruno Cuerva**, garde de la Réserve naturelle des Hauts-Plateaux du Vercors est décédé juste avant de prendre sa retraite, une perte qui attriste toute l'équipe.

LES STAGIAIRES ET SERVICES CIVIQUES

• **François Le Behot**, étude relative à l'opportunité de réaliser un schéma EnR à l'échelle du territoire du Parc du Vercors du 6 février au 3 mars • **Nicolas Chabert**, accueil, animation au musée de la Préhistoire du Vercors du 6 février au 3 mars • **Marie Demailly**, assistante au développement touristique et à la communication du 3 avril au 31 août • **Marie Valois** : analyse de 20 ans de données STOC capture (suivi temporel des oiseaux communs) en milieu montagnard pour mettre en évidence le changement de communauté de passereaux à travers le temps et l'impact du changement climatique dans ce milieu du 1^{er} mars au 31 août • **Lorig Tamian**, définition et élaboration d'un plan d'actions « tufières du Vercors » du 1^{er} mars au 1^{er} septembre • **Éva Brousset**, cartographie de l'Atlas de la biodiversité communale du 6 mars au 31 août • Les ambassadeurs de la biodiversité en service civique du 14 novembre 2022 au 13 juillet 2023 : • **Lison Rousseau** • **Florian Barrot** • **Robin Ricard-Bouliou** • **Samuelle Ulrich** • La sensibilisation ENS La Molière-Sornin en service civique : **Quentin François** du 3 juillet au 2 octobre • **Félix Deceuninck** du 10 juillet au 22 sept.

LES PRINCIPALES CONVENTIONS

- Convention 2023 entre le Centre Régional de la Propriété Forestière d'Auvergne Rhône-Alpes et le Parc naturel régional du Vercors pour le partage de la mission d'une technicienne forêt.
- Contrat de cession avec la compagnie Dans Tes Rêves, pour la réalisation du spectacle « À l'école de l'alimentation ».
- Convention avec la Fédération des Parcs naturels régionaux relative à l'organisation d'un séminaire de restitution sur les zones pastorales et d'un colloque sur les forêts matures dans le cadre du Programme opérationnel interrégional du massif des Alpes « Trames fonctionnelles des zones pastorales et des forêts matures - résilience face aux changements globaux ».
- Convention avec Radio Royans pour la réalisation d'une série de reportages sur la base d'interviews.
- Convention avec l'Université Savoie Mont Blanc relative à la thèse, intitulée : « Sports de nature en moyenne montagne et changement climatique : évolution de la pratique, diversification de l'offre et modalités de gestion environnementale ».
- Convention tripartite 2023-2024 avec l'association de Vulgarisation et Initiatives en Éthologie (V.I.E.) et la SCOP SA Solstice pour le suivi des chiens de protection de troupeaux.
- Conventions et contrats de cession pour les spectacles et concerts organisés dans le cadre de la Fête du Bleu, les 29 et 30 juillet 2023 à Villard-de-Lans.
- Convention avec la commune de Villard-de-Lans et la Société d'Équipement de Villard-de-Lans / Corrençon-en-Vercors (SEVLC) pour l'accès aux télécabines Côte 2000 Villard-de-Lans.
- Convention de partenariat avec la société d'éditions les Presses universitaires de Grenoble (PUG) pour la publication de l'ouvrage intitulé *30 ans du mémorial de la Résistance en Vercors* (titre provisoire)
- Convention cadre entre l'État et le Parc du Vercors ayant pour objet le soutien à l'ingénierie territoriale des Parcs naturels régionaux.
- Convention entre le GAL Terres de Dauphiné et la Région Auvergne-Rhône-Alpes.
- Prolongation de la Convention d'inscription du site Parc des Plateaux de la molière et du Sornin au réseau des Espaces naturels sensibles isérois.
- Convention Inspiration Vercors : avenant pour la période janvier-juin 2024.
- Avenant 2024 à la Convention d'objectifs 2021-2023 entre le département de la Drôme et le Parc naturel régional du Vercors concernant le musée de la Préhistoire du Vercors
- Convention relative à la viabilité hivernale , Antony Audrapt, mémorial de la résistance , saison 2023/2024
- Convention relative aux travaux de viabilité hivernale, Département de la Drôme, mémorial de la Résistance, saison 2023/2024

LES PRINCIPAUX MARCHÉS

- Mission inventaire citernes patrimoniales de stockage d'eau sur Vercors attribué à Consulterre
- Réalisation d'un film documentaire sur le site de la Molière - Sornin attribué au groupement conjoint : Thibaut Lacombe – Monticola et Wild Talks
- Schéma directeur de signalétique d'accueil : mission d'assistance à maîtrise d'ouvrage attribué à Territoires avenir
- Accompagnement pour la mise en oeuvre d'une cartographie collaborative des services de mobilité dans le Vercors attribué à Apitux
- Réalisation d'un film sur la charte du Parc naturel régional du Vercors attribué à Delalune / Médialune sarl
- Schéma de développement de l'usage du vélo dans le Vercors attribué à BL Evolution
- Mission d'accompagnement de la marque « Inspiration Vercors » dans une promotion multi-thématique attribué à Signe des temps / Riverside
- Suivi des exploitations engagées en MAEC/mesure Plan de gestion - Sites Natura 2000 de la Gervanne et rebord occidental du Vercors, Raye Monts du matin et Gorges de la Bourne attribué au groupement conjoint : SCOPELA et l'Association départemental de Développement de l'Emploi Agricole et Rural de l'Isère (ADDEAR38)
- Conception-réalisation d'un pumtrack au village de vacances le Piroulet à Vassieux-en-Vercors attribué à Bike solutions
- Chemins de la Liberté_Lot 1 : conception d'une signalétique commune à l'ensemble des lieux de mémoire du Réseau des « Chemins de la Liberté » attribué au groupement conjoint Territoires avenir et M. François Blaire
- Chemins de la Liberté_Lot 2 : création de contenus WEB / Création de vidéos attribué à Blue vista productions
- Chemins de la Liberté_Lot 3 : création d'un carnet de voyage digital « Inspiration Vercors » attribué au groupement conjoint Territoires avenir et M. François Blaire
- Assistance à maîtrise d'ouvrage pour la mise en place d'une délégation de service public de gestion et d'exploitation du village de vacances « Le Piroulet » attribué au groupement conjoint : Conseil affaires publiques (CAP) et Egis Voltere
- Plan de paysage Raye et Monts du Matin attribué au groupement conjoint : FABRIQUES architectures paysages et Sites et paysages
- Création d'un fonds iconographique pour le mémorial de la Résistance en Vercors et le réseau des chemins de la Liberté attribué à David Boudin
- ENS Combe Laval : schéma global d'aménagement ou de gestion de la tufière de Frochet attribué à OXALIS Scop SA et son sous-traitant J-A Albert
- Mission de coordonnateur de sécurité et de protection de la santé (SPS) dans le cadre des travaux d'aménagement des entrées de l'ENS Molière-Sornin/Egauts attribué à Qualiconsult sécurité
- Protection contre les inondations du village vacances le Piroulet attribué à Symbiose aménagements
- Étude faisabilité restauration marais Leoncel attribué à Sage environnement

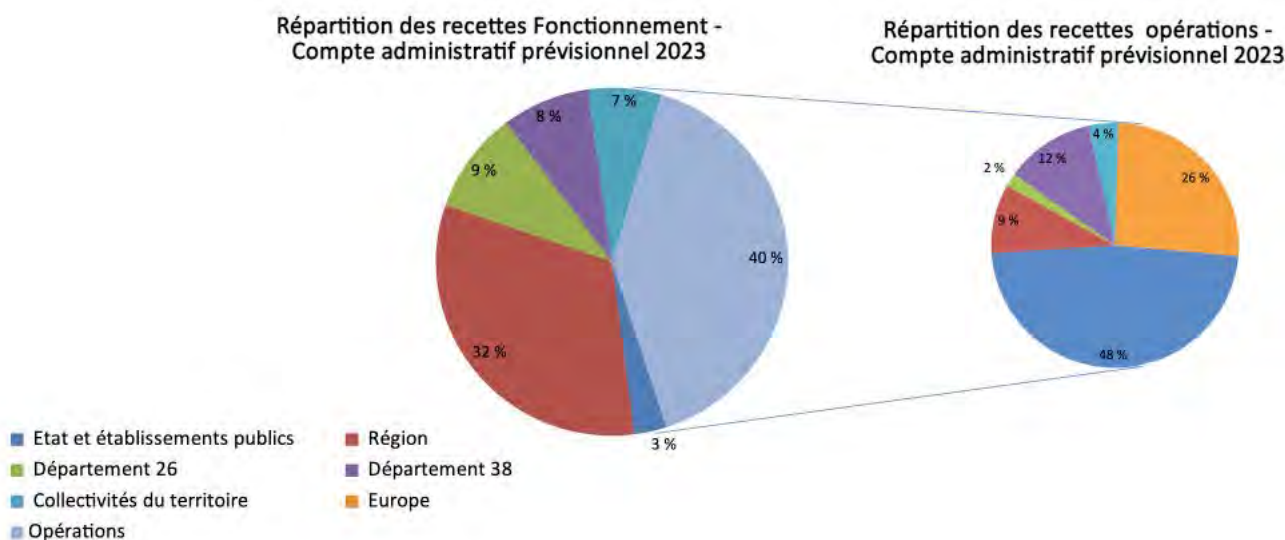
- Accord-cadre à bons de commande relatif au programme Life Gyp'act : prestation grimpeur en vue d'équiper l'accès aux nids ; la capture et le baguage des Gypaètes barbu et Vautours fauve ; la sécurité des intervenants lors des opérations de baguages et / ou collectes de matériel génétique attribué au groupement solidaire : Barnabé Fourgous- Stéphane Emmer - Thibault Lacombe
- Mission de maîtrise d'oeuvre pour la réhabilitation de la maison forestière et la création d'un sentier au site de la Coche à Saint-Agnan-en-Vercors attribué au groupement conjoint : Landfabrik et SORAETEC
- Rénovation muséographique Mémorial_Lot 1 Graphisme attribué à Sylvain Reymondon
- Rénovation muséographique Mémorial_Lot 2 Signalétique attribué à Dussert
- Rénovation muséographique Mémorial_Lot 3 Acoustique attribué à Génie acoustique
- Natura 2000 : correction de la cartographie des habi-

- tats des sites des Hauts plateaux du Vercors FR8201744 & FR8210017 attribué à l'Office national des forêts
- Travaux-amenagement-ENS-Moliere-Sornin/Egauds_Lot1 Démolitions, terrassements, sol et chaussée attribué à SAS Blanc
- Travaux-amenagement-ENS-Moliere-Sornin/Egauds_Lot2 Aménagements paysagers : renaturation, plantations, mobiliers attribué à Sports et paysages SA SCOP
- Travaux-amenagement-ENS-Moliere-Sornin/Egauds_Lot3 Maçonneries en pierre sèche attribué à Can SAS
- Approvisionnement en bois décheté pour la chaufferie du Parc naturel régional du Vercors attribué à VMC bois
- Mission de communication graphique pour le compte du mémorial de la Résistance et du musée de la préhistoire du Vercors attribué à Rachel Magnin
- via UGAP : achat de 3 véhicules pour la Réserve naturelle : Partner, Sandero, Duster

LE FINANCEMENT DU SYNDICAT MIXTE

Le fonctionnement du syndicat mixte du Parc naturel régional du Vercors est financé par les communes adhérentes au Parc, par les communautés de communes du Diois, du Trièves, du Massif du Vercors, du Royans Vercors, du Val de Drôme, de Saint-Marcellin Vercors Isère Communauté, Grenoble Alpes Métropole, par l'État, la Région Auvergne Rhône-Alpes, les départements de la Drôme et de l'Isère.

Pour un budget global d'environ 4 600 000 € hors budgets annexes.



LE PACTE DE GOUVERNANCE

Le Parc du Vercors et les huit Établissements publics de coopération intercommunale (EPCI)* du territoire ont signé un Pacte de gouvernance le lundi 25 septembre 2023, c'est le fruit d'une démarche volontaire qui n'a jusqu'à présent pas son pareil en France.

Ce document définit les principes de coopération entre le Parc et les intercommunalités en vue de l'efficacité de l'action publique. Dans chacun des domaines d'action, leurs rôles respectifs sont définis. Les modalités d'information réciproque sont clarifiées et renforcées. Enfin, lorsque c'est pertinent, certains postes ou fonctions sont mutualisés. À travers la signature de ce Pacte de gouvernance, les élus témoignent ainsi de leur souci de clarté, d'efficacité et de bonne gestion des deniers publics.

* 8 EPCI ont aujourd'hui tout ou partie de leur territoire dans le Parc : les communautés de communes de Royans-Vercors, de Val de Drôme en Biovallée, du massif du Vercors, du Diois, du Trièves, Saint-Marcellin Vercors Isère Communauté, Valence Romans Agglo, et Grenoble-Alpes-Métropole. Valence Romans Agglomération est la seule à ne pas être actuellement membre du syndicat mixte n'ayant qu'une seule commune dans le périmètre du Parc (Combovin).

LA COMMUNICATION DU SYNDICAT MIXTE



Le Vercors, le magazine bisannuel, les infolettres et les communiqués de presse

Le magazine **Le Vercors** (36 pages) est édité deux fois par an en mai et en octobre. En 2023, le fil conducteur du n°83 portait sur la biodiversité, celui du n°84 sur les notions d'habiter et co-habiter.

Vingt six communiqués de presse ont été partagés à un réseau local de contacts de presse.

L'**infolettre mensuelle** est envoyée à une liste d'environ **2 900 abonnés** au rythme d'une par mois proposant **une dizaine de sujets d'actualité** du syndicat mixte du Parc du Vercors.

Abonnez-vous ! www.parc-du-vercors.fr/infolettre



Les réseaux sociaux et site Internet institutionnel

Plus de 218 articles ont été postés sur **Facebook**, **11 240 personnes** sont abonnées à la page et **suivent nos informations** (sans achat publicitaire).

PLUS D'INFOS :

<https://www.facebook.com/ParcduVercors>

Instagram compte 120 publications. Deux rubriques ont été mutualisées en partenariat avec Inspiration Vercors et les Fermes du Vercors : [En direct de nos fermes] les jeudis du 18 mai au 8 septembre et cinq recettes [À table] sous forme de courtes vidéos (Réels). Le compte voit régulièrement son nombre d'abonnés augmenter, il est passé de 5814 au 1^{er} janvier 2023 à **7201** au 1^{er} janvier 2024.

PLUS D'INFOS :

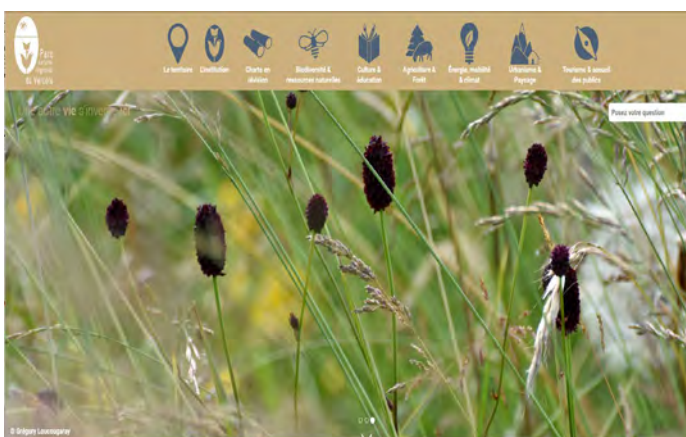
<https://www.instagram.com/parcduvercors>

<https://linktr.ee/parcduvercors>



Sur la page LinkedIn (créée mi-mars 2022), plus de 32 articles ont été publiés. La page compte **2 230 abonnés** au 1^{er} janvier 2024 (1 134 abonnés au 1^{er} janvier 2023). Elle permet aux élus et aux agents de s'identifier comme appartenant à l'institution, ce qui crée une communauté. La page est essentiellement alimentée par les recherches de stagiaires, services civiques et agents. De temps à autre, des événements proposés par le Parc sont partagés, notamment ceux qui font appel à une participation « engagée ».

PLUS D'INFOS : https://link.infini.fr/linkedin_pnrv



Le site Internet poursuit son enrichissement avec notamment les **pages** : la révision de la charte ; le Salon international de l'agriculture ; Valeurs Parc ; les sites Natura 2000, les pages ; les « gestes simples » en milieu naturel ; la signalétique de plein air ; une page spéciale sur le Gypaète barbu ; la mise à jour de la page de l'Atlas de la biodiversité communale... D'autres pages sont encore à venir en ligne...

PLUS D'INFOS : www.parc-du-vercors.fr

Quelques outils de communication à usage des élus

Réalisation de pin's avec le logo du Parc naturel régional du Vercors, des clefs usb logotées et des totes bags. Ces derniers pourront être proposés à la vente.

Les nombreux outils de communication pour l'action des différents services du Parc et pour la révision de la charte

- des affiches (plus d'une centaine), environ vingt-cinq flyers, plusieurs dépliants...
- des kakémonos pour la Réserve internationale de ciel étoilé ; pour la forêt et le SylvoTrophée,
- des dossiers de présentation, des livrables,
- des clips et films (révision de la charte, cheval du Vercors de Barraquand...)

Grandeur nature avec France bleu Drôme Ardèche

En 2023, des sujets Grandeur nature notamment sur Le lagopède alpin ; Les petites chouettes de montagne ; La flore des falaises ; La Réserve internationale de ciel étoilé.

PLUS D'INFOS :


www.francebleu.fr/theme/grandeur-nature



CATALOGUE DES ÉDI- TIONS EN VENTE




AU PARC NATUREL RÉGIONAL DU VER- CORS



Un catalogue des ouvrages proposés à la vente

Un catalogue réunissant toutes éditions proposées à la vente a été produit : cartoguides, guides et ouvrages divers, bandes dessinées, revues, affiches et DVD. Il est conçu en deux versions, l'une avec les prix Offices de tourisme et l'autre avec les prix pour le grand public.



nable et listé réserves et recommandations et formulé des conclusions motivées.

Tous les documents : www.registredemat.fr/charte-parc-vercors/rapport

Le vote définitif en comité syndical

Suite aux modifications de prise en compte des observations, propositions et contre-propositions de l'enquête publique, **le comité syndical a voté la charte le 17 juillet 2023.**

Les documents mis à jour sont en ligne sur le site du Parc : www.parc-du-vercors.fr/charte-en-revision

Les réunions de présentation et d'échanges par secteur

Ces rendez-vous permettent d'aller à la rencontre des élus et acteurs locaux pour échanger sur le contenu de la charte et préparer les échéances : l'enquête publique (2023), le vote en comité syndical (2023) et le vote des collectivités (2024). **Ces rencontres se font majoritairement à la demande et seront poursuivies en 2024.**

- 4 janvier 2023 à Seyssins pour les communes du Piémont Nord
- 14 juin à Hostun : réunion publique à destination des habitants du secteur Nord de la Raye et des Monts du Matin
- 6 décembre à Suze pour les communes de Ger-vanne
- 12 décembre à Chichilienne pour les communes du Trièves
- 18 décembre à Solaure pour les communes du Diois
- 19 décembre à Villard-de-Lans pour les communes des Quatre-Montagnes.

Un séminaire de clôture officielle de la révision de la charte

Les élus des 107 communes du périmètre d'étude de la charte du Parc du Vercors étaient conviés samedi 25 novembre à Cognin-les-Gorges pour clore officiellement le processus de révision de la charte et se préparer au vote de l'adhésion en conseil municipal en 2024.

Au cours de la matinée, il leur fut proposé plusieurs temps d'échanges sous la forme d'ateliers leur permettant de s'approprier les trois axes de la future charte ; d'évoquer les éventuels réticences ou questionnements qui se feraient jour dans leurs conseils municipaux et de formuler collectivement des arguments en réponse.

Avis de l'autorité environnementale

Sur la base du projet de charte et de son rapport d'évaluation environnementale, deux rapporteurs sont venus en visite les 8 & 9 février 2023 sur le territoire. L'autorité environnementale a produit un avis le 23 février 2023 qui a fait l'objet d'un mémoire en réponse du Parc du Vercors.

L'AVIS ET LE MÉMOIRE : https://link.infini.fr/autorite-environmentale_avis-memoire_2023

L'enquête publique

Portée par le Conseil régional Auvergne-Rhône-Alpes, elle s'est déroulée **du 29 mars à 9 h 00 au 28 avril à 18 h 00**. Quinze permanences ont permis aux trois commissaires enquêteurs de recevoir 48 personnes, le registre numérique a enregistré 1 384 visites et il y a eu au total **283 contributions**, toutes origines confondues. Sur le site Internet, la page consacrée à la charte a été entièrement reconfigurée pour informer sur l'enquête publique et la faciliter. À l'issue de l'enquête, la commission d'enquête a émis un avis favo-

Les supports de communication

Un film et un clip sur le Parc et sa charte

Dans le cadre de la révision de la charte, un film court a été réalisé qui donne à entendre ce qu'est un Parc et les atouts d'en faire partie : *Vers un nouvel engagement, Parc naturel régional du Vercors, charte 2024-2039* est un film de 16 minutes qui a vocation à être utilisé par les élus dans leur conseil municipal en introduction aux échanges sur le sujet de l'adhésion de leur commune au Parc du Vercors.

LE FILM : <https://youtu.be/2rehc-VJ5-I>

Un clip de moins de trois minutes a également été réalisé visant plus largement le grand public.

LE CLIP : https://youtu.be/_5zxnS9PyiE

Pourquoi adhérer, les atouts du Parc

Diagnos, avis, actions, conseils, accompagnements, animations, le Parc du Vercors est en mission pour les communes, une affiche détaille les atouts d'en faire partie.

L'AFFICHE : https://link.infini.fr/charte_pourquoi_adherer

Magazine *Le Vercors*

Depuis le n° 73, le magazine *Le Vercors* consacre sa page 27 à de l'information relative à la charte.

LE MAGAZINE : www.parc-du-vercors.fr/nos-publications

Les prochaines étapes du processus

- Charte soumise au vote des collectivités en vue de rester, d'intégrer ou non le Parc, 1^{er} semestre 2024.
- À l'automne 2024, renouvellement du label par le 1^{er} ministre si tout va bien.

MA COMMUNE | EST LIBRE D'ADHÉRER SUR DÉCISION DU CONSEIL MUNICIPAL EN 2024

LE PARC N'EXERCE AUCUN POUVOIR DE POLICE | AUCUNE NOUVELLE OBLIGATION RÉGLEMENTAIRE

LE PARC EST UN ESPACE DE CONCERTATION ET DE MÉDIATION | ENTRE DES INTÉRÊTS PARFOIS DIVERGENTS. LA FORCE DE COOPÉRER, FAIRE COOPÉRER, CONVAINCRE PLUTÔT QUE CONTRAINDRE. IL IMPULSE DES DÉMARCHES PARTICIPATIVES

LE PARC NAIT D'UNE AMBITION RENOUVÉE | TOUTES LES COMMUNES Y SONT REPRÉSENTÉES ET PARTICIPENT AUX DÉCISIONS

LE PARC EST UN ATOUT POUR MES PROJETS | UNE ÉQUIPE DE SPÉCIALISTES TRÈS DIVERS PEUT NOUS ACCOMPAGNER DANS NOS PROJETS CONCRETS OU PROSPECTIFS

LE PARC EST UN LEVIER FINANCIER PUISSANT | 1 EURO GÉNÈRE 18 EUROS VERSÉS PAR LA RÉGION, LES DÉPARTEMENTS, L'ÉTAT, L'EUROPE, L'OFFICE FRANÇAIS DE LA BIODIVERSITÉ...

LE PARC EST UNE RECONNAISSANCE & UNE FIERTÉ | LE LABEL D'UN TERRITOIRE ORIGINAL, UN ESPACE REMARQUABLE, UN RÔLE PIONNIER

LE PARC FAIT RÉSEAUX | IL PARTAGE LES EXPÉRIENCES D'AUTRES SECTEURS GÉOGRAPHIQUES, D'AUTRES PARCS, D'AUTRES PARTENAIRES

LE PARC EST UN OUTIL DE PROMOTION | UNE IMAGE QUI BÉNÉFICIE AUX PRODUITS ET SERVICES

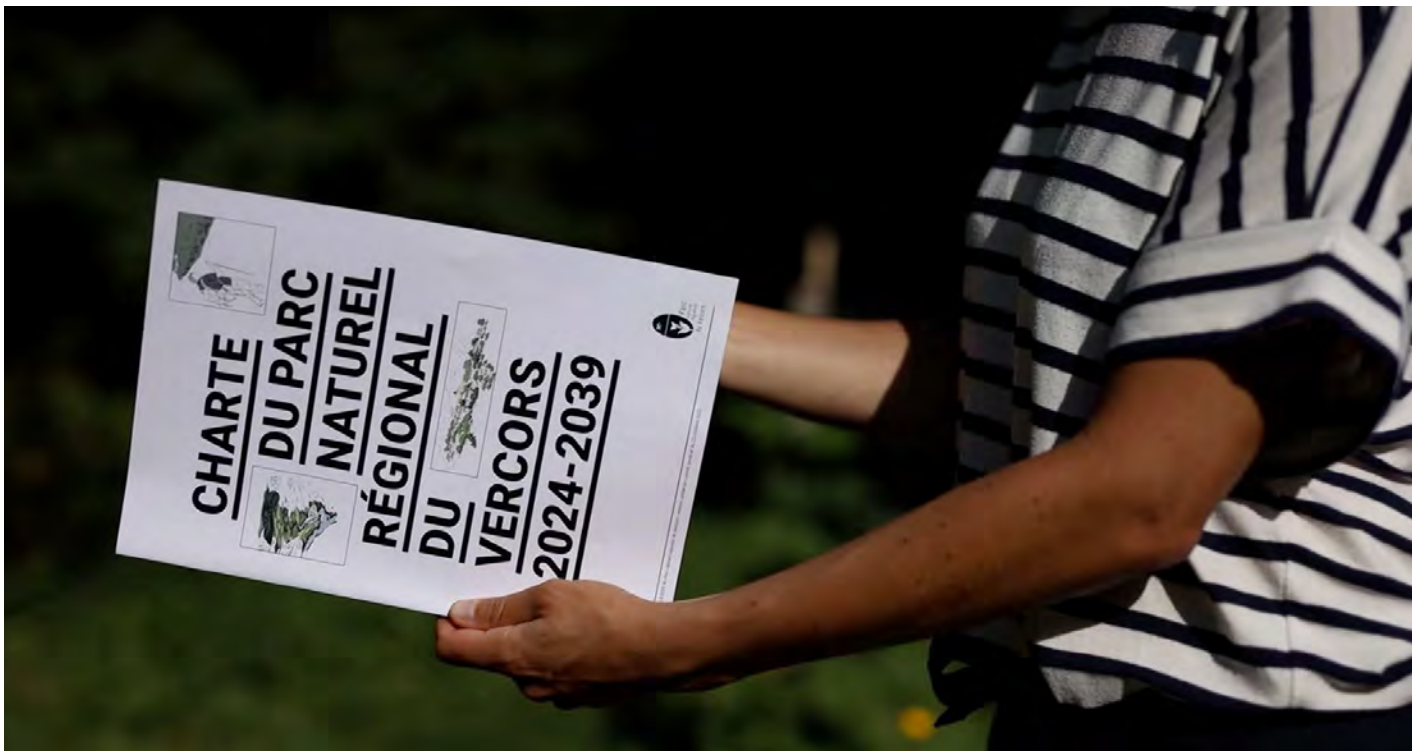
LE PARC CRÉE UN « NOUS » | IL EST À CEUX QUI LE GÈRENT, LES COLLECTIVITÉS, ET À CEUX QUI LE FONT VIVRE, SES FORCES VIVES. IL EST CE QU'ON EN FAIT

LE PARC EN MISSION POUR MA COMMUNE | AMÉNAGEMENT & PAYSAGE, PARTICIPATION CITOYENNE, ANIMATIONS, GESTION DES MILIEUX, ÉNERGIES RENOUVELABLES, SENTIERS, NATURA 2000, MARQUES DE TERRITOIRE, INVENTAIRES, CARTOGRAPHIES, OUTILS FINANCIERS, PLANTATIONS DE HAIES ET ARBRES, MESURES AGRO ENVIRONNEMENTALES ET CLIMATIQUES...

LE PARC, LA SEULE STRUCTURE PUBLIQUE À L'ÉCHELLE DU MASSIF | L'ADHÉSION EST UN ACTE LIBRE POUR CONSTRUIRE DES SOLUTIONS LOCALES DANS UNE DIRECTION CONCERTÉE. LE MASSIF ET SES PIÉMONTS ONT UNE COMMUNAUTÉ DE DESTIN À LA CROISÉE DES ENJEUX D'AVENIR

UN PACTE DE GOUVERNANCE | ENTRE LE PARC ET LES INTERCOMMUNALITÉS, UNE BONNE ARTICULATION DE LEURS ACTIONS RESPECTIVES ET DES COOPÉRATIONS

LE PARC NOUS AIDE À VOIR LOIN | CONSERVER CE QUI FAIT LA FORCE DU TERRITOIRE TOUT EN SE PRÉPARANT À AFFRONTÉ LES CHANGEMENTS





Projection-débat Forêts en quête d'avenir

En partenariat avec Le Clap et Le Cairn (Lans-en-Vercors), le Parc naturel régional du Vercors a proposé une soirée projection débat sur la thématique de l'adaptation des forêts françaises au changement climatique* (le vendredi 27 janvier 2023).

Le visionnage du documentaire de Camille Geoffroy *Forêts françaises en quête d'avenir* a permis de poser les enjeux auxquels la forêt française dans son ensemble est confrontée.

À la suite de la projection, une table ronde animée par le Parc du Vercors avec Thierry Lebel, hydroclimatologue ; John Astic, propriétaire forestier en Vercors drômois et Medhi Lopez de l'équipe de l'Office national des forêts des Quatre-Montagnes a donné l'occasion d'un échange fourni avec le public.

La salle était presque comble, montrant l'intérêt des habitants pour comprendre les actions et les adaptations induites par le changement climatique à l'œuvre à l'échelle du Vercors.

*en complément de la programmation du spectacle *Mort d'une montagne de la Compagnie Les Non Alignés* et de l'exposition photographique du projet *Traverses*, porté par le Parc du Vercors et accompagné par la Cie *Dans tes rêves*.

Vis ma vie de bûcheron

Depuis l'été 2018, le Parc du Vercors propose gratuitement au grand public **des visites de vrais chantiers forestiers avec l'aide de Fibois**, interprofession de la filière forêt-bois. L'idée est de faire ainsi **découvrir la gestion et l'exploitation forestières par la voix de celles et ceux qui la pratiquent**.

Six demi-journées de terrain ont été organisées **les vendredis matin entre le 21 juillet et le 1^{er} septembre**, sur plusieurs secteurs du Parc (Trièves et Métropole ; Vercors Drômois ; Quatre-Montagnes ; Royans Coulmes) permettant de **sensibiliser plus de 130 personnes**.

Cette 6^e édition continue de remporter un vif succès. Les participants apprécient grandement ces visites, qui leur permettent un échange très qualitatif avec les acteurs de la filière et d'assister à des opérations d'abattage et de débardage normalement interdites au public.



LE SYLVOTROPHÉE

La forêt est omniprésente dans le Vercors. Elle représente environ 70 % du territoire du Parc naturel régional (soit 139 000 ha de forêts privées et publiques). Elle est donc un des éléments constitutifs de nos paysages quotidiens et de notre économie.

En 2022, le Parc du Vercors a mis en place le SylvoTrophée. Inspiré du concours des prairies fleuries et mis en œuvre par plusieurs Parcs naturels régionaux, le SylvoTrophée offre **la possibilité aux propriétaires forestiers publics et privés de valoriser les milieux forestiers en présentant une parcelle** (surface minimale de 4 ha, dernière coupe de moins de dix ans) à un jury pluridisciplinaire (forestiers, naturalistes, professionnels du tourisme...).

Le SylvoTrophée vise à **récompenser une gestion forestière multifonctionnelle et équilibrée**, c'est-à-dire capable de produire des bois de qualité, de maintenir un certain degré de naturalité (préservation de la biodiversité) et de proposer un espace de loisirs et de ressourcement accessible à tous (paysage, accueil du public).

Pour la 2nde édition dans le Vercors, **le thème de la « futaie irrégulière de montagne »** était renouvelé. **Le secteur retenu était le plateau du Vercors isérois.** Le 4 juillet 2023, les quatre propriétaires candidats (publics et privés) ont reçu le jury sur leur parcelle respective.

C'est fin juillet, au cours de la Fête du Bleu, que le lauréat du concours SylvoTrophée a été dévoilé. **Bravo à la commune de Lans-en-Vercors, lauréate et à Joël Ravix de Villard-de-Lans** pour sa mention spéciale du jury. Le trophée était fabriqué en essences de bois locales par le tourneur Jacques Esserméant de Saint-Nizier-du-Moucherotte.

PLUS D'INFOS :
www.parc-du-vercors.fr/foret



Sylv'acctes : les chiffres 2023

Sylv'acctes est une association de type loi 1901 visant à constituer une interface entre des mécènes et des forestiers, dans l'objectif de financer des travaux forestiers s'inscrivant dans une gestion durable. Pour cela, un Plan Sylvicole Territorial (PST) est élaboré en concertation avec les différents acteurs territoriaux. Ce PST définit plusieurs itinéraires sylvicoles pouvant être aidés financièrement dans le cadre du dispositif qui s'applique à la fois aux forêts publiques et privées.

Les itinéraires sylvicoles du PST du Parc naturel régional du Vercors concernent l'irrégularisation des hêtraies-sapinières, l'irrégularisation et la diversification des peuplements d'épicéas ainsi que l'amélioration des hêtraies.

En 2023, **15 dossiers ont été déposés** par des communes du territoire et des propriétaires privés pour une surface travaillée de **260 ha et 47 000 € de travaux financés**. Ces financements sont une belle opportunité pour les forêts du territoire.

Depuis l'élaboration du PST du Vercors en 2020, 510 hectares de travaux ont été accompagnés grâce à ce financement, pour un montant total de travaux de 130 000 €.

L'enjeu pour l'année 2024 sera d'actualiser les itinéraires sylvicoles afin de mieux prendre en compte les besoins des gestionnaires et propriétaires forestiers notamment dans le cadre des pratiques d'adaptation des forêts au contexte de changements climatiques.



L' Observatoire grande faune habitat

Dans la majorité des cas, la forêt du Vercors est régénérée naturellement. C'est-à-dire que les semis naturels issus des graines tombées au sol permettent d'assurer le renouvellement du peuplement sans avoir recours à des actes de plantation. Les forestiers sont particulièrement attentifs à cette régénération qui est parfois mise à mal par la présence des ongulés tels que le cerf ou le chevreuil. Ces derniers se nourrissent en effet des jeunes pousses, de l'écorce mais également des plantes herbacées qu'ils trouvent dans le milieu.

L'OGFH ou Observatoire grande faune habitat a été mis en place en 2014 par la Communauté de commune du massif du Vercors. Il s'agit d'un espace de concertation entre les acteurs forestiers et les acteurs du monde de la chasse.

Plusieurs indicateurs ont été mis en place afin de suivre l'évolution des populations de cerfs et de chevreuils mais également pour évaluer la consommation des semis forestiers. Ces mesures sont effectuées chaque année : comptages des animaux, mesures de l'abroustissement en forêt... Le Parc du Vercors les analyse pour suivre l'évolution de l'abondance des animaux, de leur poids moyen et de la consommation des ligneux forestiers.

Ce suivi permet d'évaluer l'équilibre sylvo-cynégétique, de renforcer le dialogue entre forestiers et chasseurs et d'alimenter les discussions au moment de l'attribution des plans de chasse.



L'AOP Bleu du Vercors-Sassenage

L'AOP Bleu du Vercors-Sassenage est un partenaire agricole central du Parc du Vercors œuvrant au maintien d'une filière laitière sur le territoire, de fermes d'élevage extensif et de produits de qualité.

Les collaborations ont été nombreuses cette année : Salon international de l'agriculture, Fête du Bleu, travail sur la transmission des exploitations... mais aussi sur la marque Valeurs Parc que les fermiers de la filière ont rejoints pour porter haut et fort leur attachement au territoire. Cette démarche s'accompagne d'une initiative originale consistant à orienter une partie des ventes en faveur du maintien du patrimoine vivant sur le territoire (race Villard-de-Lans et Gypaète barbu). L'action des Graines d'éleveurs reste en ce sens toujours aussi dynamique (cf. article Gyp'act, p. 42) !

À noter que la filière a pu accueillir de nouveaux producteurs cette année qui ont repris des fermes en transmission (installation d'un jeune couple et création du GAEC Ferme des Dahus à la Ferme de Henri Chabert à Rencurel suite à son départ à la retraite) et a pu voir le 10^e atelier fermier naître sur le territoire !

PLUS D'INFOS : <https://bleuduvercors-sassenage.com>
<https://businessofbouffe.com/podcast/france-terre-de-lait-4-preservation-des-paysages>



variétés intéressantes qui pourront répondre aux attentes des professionnels et de les mettre en regard des pistes de valorisation économique potentielles et/ou aux attentes des habitants du territoire avec un fort enjeu patrimonial. Un porté à connaissance, des formations spécifiques, une collecte des savoirs et savoir-faire associés sont également imaginés pour mettre en avant ce patrimoine auprès du plus grand nombre.

PLUS D'INFOS :

Contact : vegetal.local@pnr-vercors.fr



La Fête de la courge

Le dimanche 22 octobre, Beaufort en Foire, organisait la 4e édition de la Foire de la courge à Beaufort-sur-Gervanne.

Au programme, un grand marché regroupant producteurs fermiers et artisans, des animations, des balades à poneys, des démonstrations artisanales telles que la distillation de lavande, tournage sur bois, vannerie, fabrication de pain, pressage de clairette, fabrication de Picodon... ont ravi les visiteurs venus très nombreux malgré une petite bise un peu fraîche.

De riches moments d'échanges ont eu lieu avec les deux techniciens du Parc du Vercors sur la marque Valeurs Parc et sur le patrimoine végétal domestique local ainsi qu'avec l'écogarde du secteur sur les bonnes pratiques dans les espaces naturels.

Cet événement avait été inscrit dans la programmation du Mois de la transition alimentaire (29 septembre - 29 octobre) qui propose de nous questionner sur ce qu'on l'on met dans nos assiettes et qui place la question alimentaire au centre des réflexions sur la transition écologique.


Inventaire du patrimoine domestique végétal du Vercors

En 2022, le Parc naturel régional du Vercors a initié un inventaire des fruits, légumes, céréales... anciens et locaux afin de (re)découvrir ce patrimoine commun. Quelles sont les variétés végétales anciennes du Vercors ? Sont-elles encore cultivées ? Ont-elles bon goût ? Habitants, associations, maraichers, agriculteurs... Une cinquantaine d'acteurs du territoire a été enquêtée au cours de l'année 2023 pour identifier ces variétés végétales locales cultivées sur le Vercors.

Début juillet, plusieurs causeries, ouvertes à tous (habitants, agriculteurs, maraichers, passionnés, novices, jardiniers, restaurateurs...) ont été proposées pour partager cette connaissance et l'étoffer.

Aujourd'hui, l'inventaire réalisé avec le concours du Centre de Ressources de Botanique Appliquée fait état de 318 espèces pour les principales catégories (Fruitières, Céréales, Potagères, Fourragères, Vigne, P.A.M.) recouvrant 2093 variétés.

Maintenant, le travail consiste à identifier les espèces et



fromagère, distillations de lavande, musée éphémère sur le matériel d'antan fromager et laitier, grand marché du terroir et de la création, animations nombreuses dont celle proposée par le musée de la Préhistoire, jeux, spectacles, conférences, concerts...

La Fête du Bleu a été également le lieu de deux concours nationaux de race : celui de la Villard-de-Lans le dimanche matin et celui du cheval du Vercors de Barraquand sur l'ensemble du week-end, deux des trois races emblématiques du patrimoine animal vivant du territoire du Parc. Elle a été l'occasion de récompenser les lauréats du SylvoTrophée (cf. page 15).

PLUS D'INFOS : www.parc-du-vercors.fr/fete-bleu



La 22^e Fête du Bleu

La Fête du Bleu a été accueillie par la commune de Villard-de-Lans sur le site nordique de Bois Barbu **les 29 et 30 juillet 2023** sous le parrainage de Philippe Girardon, chef du domaine de Clairefontaine à Chonas l'Amballan et meilleur ouvrier de France en 1997.

La mobilisation collective a encore une fois été la clé d'une fête réussie. 115 bénévoles et bien sûr des agriculteurs et éleveurs avec 145 animaux présents pour participer aux concours et présentation de race, 63 exposants sur le marché de terroir et de la création, une quinzaine d'associations proposant des animations, 7 auteurs et illustrateurs ont accueilli plus de 25 000 visiteurs dans une ambiance conviviale et champêtre. Notons que 1,75 tonne de bleu du Vercors-Sassenage a été vendue !

« **Les jeunes, la relève** » était le thème de cette année, ce qui donna lieu à une exposition de portraits des jeunes investis dans la filière bleu du Vercors-Sassenage et/ou dans la réhabilitation de la race de vache Villard-de-Lans (dite aussi Villarde) et à la rencontre, sur leur stand, des enfants de l'association des Graines d'éleveurs qui valorisaient leur participation active dans la réhabilitation de la Villarde et du Gypaète barbu.

Un programme riche et varié tout le weekend : comice agricole des Quatre-Montagnes, démonstrations de fabrication

Victoire du Vercors au Concours des pratiques agro-écologiques

Cette année encore, deux agriculteurs du Vercors ont été lauréat au niveau national du Concours des pratiques agro-écologiques - prairies et parcours (dit des « prairies fleuries ») lors du Salon international de l'agriculture. Ils ont été récompensés le 3 mars dernier : le 1^{er} prix pour Anne et Sébastien Revol de **la ferme de la Cîme du Mas de La Chapelle-en-Vercors** dans la catégorie « prairies pâturées » et le 2nd pour Élodie et Zacharie Belle de **la bergerie de la Rouye de Bouvante** dans la catégorie « prairies de fauche ».

Bravo à eux pour le travail qu'ils mènent dans leur exploitation !

Ce concours récompense les exploitations agricoles dont la parcelle présente le meilleur équilibre agro-écologique. Il avait été organisé par le Parc du Vercors en partenariat avec la Communauté de communes du Royans Vercors sur le secteur du Royans Vercors au printemps 2022.

PLUS D'INFOS : www.youtube.com/watch?v=eFMEwJusIh8




Le Salon international de l'agriculture

Comme les années précédentes, le Parc du Vercors a accompagné la vache Villard-de-Lans (la Villarde) au Salon international de l'agriculture 2023 avec l'AOP du bleu du Vercors Sassenage, mais **pour la première fois sur l'espace des Races de massif, le CORAM**. Dans le hall 1, les six vaches de la race bovine du Vercors étaient tout près de la vache égyptienne de l'édition 2023 : Ovalie, de la race Sa-lers. Elles sont allées régulièrement se présenter sur les rings du salon, avec le fromage et son territoire.

Expression de son attachement au Parc naturel régional du Vercors, la filière du bleu du Vercors-Sassenage AOP fait figurer la Villarde dans son cahier des charges et a mis en avant l'engagement de ses producteurs fermiers dans la marque Valeurs Parc à travers laquelle ils cherchent à mettre en avant leurs pratiques respectueuses. Leur savoir-faire a fait l'objet de démonstrations quotidiennes de fabrication du fromage sur le stand, ainsi que sur ceux du département de la Drôme et de la région Auvergne Rhône-Alpes. Dans le hall 6, le cheval du Vercors de Barraquand a participé au concours des chevaux de territoire avec deux représentants.

PLUS D'INFOS : www.salon-agriculture.com/



La promotion de la race Cheval du Vercors de Barraquand

Décembre 2023 marque l'aboutissement d'un travail de presque 2 ans entre le Parc du Vercors et l'Association nationale Cheval du Vercors de Barraquand dont l'objectif est de faire la promotion de cette race emblématique du territoire et dernière race équine reconnue par le Ministère de l'agriculture en 2017.

Un film court de 16 minutes et 5 clips thématiques (élevage, préservation de la race, tourisme équestre, TREC, attelage) ont été conçus avec le concours du réalisateur Axel Falguier.

À destination du grand public et des utilisateurs particuliers et professionnels de la filière équine, ils ont pour but de montrer la polyvalence de la race, ses qualités, ses aptitudes... afin de sensibiliser à la sauvegarde de la race, la promouvoir auprès de futurs éleveurs/utilisateurs. En outre, ils seront diffusés lors de temps de rencontres avec le public tels que salons, manifestations, interventions auprès des scolaires...

LE FILM:

<https://youtu.be/BwjR5iaquhc>

LES CLIPS:

Le cheval du Vercors de Barraquand - attelage

<https://youtu.be/SMMxSNQtRgI>

Le cheval du Vercors de Barraquand - le trec

https://youtu.be/iqxXgq7ia_Q

Le cheval du Vercors de Barraquand - le tourisme équestre

<https://youtu.be/lGc89kseADc>

Le cheval du Vercors de Barraquand - la préservation

<https://youtu.be/s6XFduLYauI>

Le cheval du Vercors de Barraquand - l'élevage

<https://youtu.be/VybRKLIExDM>

Le partenariat avec les Fermes du Vercors

Le partenariat entre le Parc naturel régional du Vercors et l'Association des producteurs fermiers du Vercors se poursuit de la plus belle des manières. Via ses 62 fermes adhérentes, l'APFV poursuit sa mission de promotion de la production fermière par sa présence, aux côtés du Parc et du SIVER, sur **des événements** tels que la Descente des alpages ou la 3^e édition des marchés nocturnes de Lans-en-Vercors...

Avec le concours du Parc, l'APFV a fait **rééditer le dépliant** promotionnel du réseau et **mis à jour son site Internet**. En lien avec Inspiration Vercors, le SIVER, le Parc du Vercors et sa marque Valeurs Parc, **20 portraits de producteurs des Fermes du Vercors** ont été réalisés et ont alimenté la rubrique 'En direct de nos fermes' sur les réseaux sociaux laquelle a bénéficié d'un très fort taux d'audience. À l'occasion de la Fête du Bleu, les Fermes du Vercors ont proposé une offre de restauration fermière et locale avec notamment un sandwich travaillé avec Philippe Girardon, parrain de la Fête.

Notons aussi la **continuité de l'offre de paniers festifs** pour les fêtes de fin d'année ainsi que la mise en place de nombreux buffets à base de produits locaux fermiers et artisanaux.

PLUS D'INFOS : <https://fermes-du-vercors.com>

Le projet alimentaire inter territorial de la grande région grenobloise PAiT

Le Parc naturel régional du Vercors est partenaire du projet alimentaire inter territorial de la grande région grenobloise. 9 territoires entourant l'agglomération grenobloise participent à des actions visant à une alimentation durable et de qualité. En 2023, s'est à nouveau tenu le Mois de la transition alimentaire qui propose plus de 130 actions sur l'ensemble du territoire du PAiT. Un temps fort sur la thématique de la précarité alimentaire et de la territorialisation de la sécurité sociale de l'alimentation a été proposé.

Au-delà de la sensibilisation du grand public, il est aussi question d'outiller les acteurs de la restauration collective notamment via un important programme de formations accessible à tous les agents et élus des collectivités du territoire. Il se poursuit jusqu'en février 2024.

Enfin, les territoires partenaires ont adopté une délibération commune pour prendre acte des orientations souhaitables à horizon 2050 pour le système agricole et alimentaire de cette grande région.

PLUS D'INFOS :

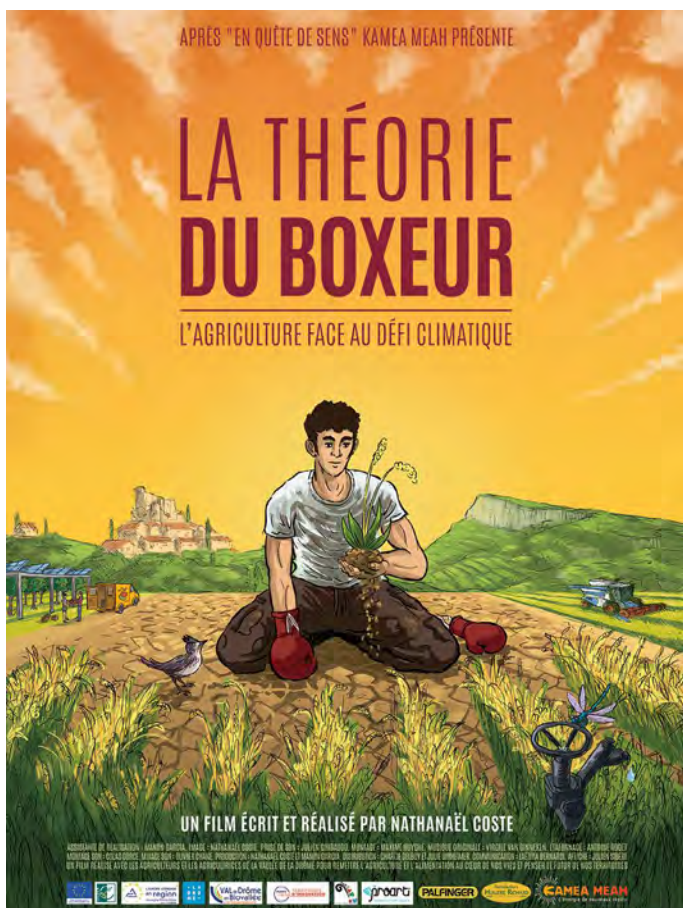
PAiT de la grande région grenobloise :

<https://pait-transition-alimentaire.org>

Les formations aux acteurs de la restauration collective :

<http://tinyurl.com/Pait-formation-2023>





Salon professionnel alimentaire du Royans Vercors

Dans le cadre de son Projet alimentaire territorial (PAT) et forte d'une première édition 2021 réussie, la Communauté de communes Royans-Vercors, en partenariat avec le Parc naturel régional du Vercors et la chambre d'agriculture de la Drôme, a organisé la 2^e édition du **Salon professionnel alimentaire le lundi 20 novembre 2023 à Saint-Jean-en-Royans**.

Le salon avait pour but de favoriser les échanges entre les productrices et producteurs fermiers, les artisans alimentaires et entreprises agro-alimentaires et les metteurs en marché (commerçants, restaurateurs, hébergeurs, etc). Cette année, le salon était ouvert aux acteurs professionnels des territoires de la Communauté de communes du massif du Vercors et de Saint-Marcellin Vercors Isère Communauté afin d'élargir le panel de ces professionnels. Autour de **19 exposants présents, une 30^{aine} de metteurs en marché** sont venus chercher des contacts qualifiés afin de nourrir de futurs partenariats.

En début de soirée, **le grand public était invité à un débat-projection** autour du reportage documentaire *La théorie du boxeur*, réalisé dans la vallée de la Drôme sur les enjeux agricoles face au changement climatique et des réponses apportées. 140 personnes ont participé à ce temps, avec le témoignage de deux producteurs du Royans-Vercors.

PAT Communauté de communes Royans-Vercors : www.youtube.com/watch?v=bN9lR-yHWxw



Fête du solstice

Le 30 juin, les habitants du Vercors et d'ailleurs ont été invités par l'association Villa Glovettes à venir célébrer le Solstice d'été au hameau Les Clots à Villard-de-Lans.

Cette célébration intitulée « le cosmos dans un bol », soutenue par le Parc, a révélé l'œuvre collaborative de plusieurs artistes accueillis en résidence aux Glovettes durant l'année et qui ont arpenté le territoire en quête de collectes et rencontres inspirantes et créatives, autour des savoir et savoir-faire agricoles et agraires du Vercors. Ainsi, Céline Pelcé, designeuse culinaire ; Thomas Ferrand, ethnobotaniste et Étienne Mauroy, céramiste ont mis en scène une dégustation cosmique en milieu naturel, à partir d'un subtil mélange entre produits agricoles locaux et plantes sauvages.

La soirée s'est prolongée, par une veillée, autour du partage d'une part de chants et contes glanés et mise en scène par Carole Joffrin et Théo Morel de la Compagnie Les Hauts Talons d'Achille, et d'autre part des chanteurs -musiciens Martin Debisschop et Lou Uberto.



PAEC ET MAEC

Un projet agro environnemental et climatique (PAEC) est un dispositif territorial permettant à des fermes présentes dans des zones à enjeux environnementaux de souscrire à des mesures spécifiques de la politique agricole commune : les mesures agro-environnementales et climatiques (MAEC).

En 2023, le Parc naturel régional du Vercors a renouvelé son PAEC, pour accompagner agriculteurs et groupements pastoraux sur la temporalité de la nouvelle PAC. Pour cette première année de contractualisation, 23 groupements pastoraux ont pu souscrire à des plans de gestion et 40 exploitations à des mesures en faveur de la valorisation des prairies permanentes et des parcours pastoraux. Ont été ciblés pour cette première année les surfaces prairiales en alpages collectifs ou en Zone Natura 2000.

Trois formations (rendues obligatoires par le dispositif) ont déjà été proposées aux agriculteurs : sur l'alpage de la Molière pour les groupements pastoraux ainsi qu'à Choranche et Gigors-et-Lozeron pour les agriculteurs des sites Natura 2000 sur l'approche Pâtur'Ajuste de valorisation de la végétation spontanée par le pâturage.

Un projet complémentaire a été déposé auprès de la DRAAF pour 2024, afin d'élargir le périmètre des agriculteurs bénéficiaires, en étroite collaboration avec les partenaires agricoles et environnementaux du territoire.



« Plantons des haies »

L'opération « Plantons des haies » (issue du Plan de relance du gouvernement) a été lancée en 2021 se termine au premier trimestre 2024.

Le Parc du Vercors, engagé dans les deux consortium départementaux (avec notamment les chambres d'agriculture et les fédérations de chasse), a accompagné la plantation de haies sur 14 exploitations agricoles du territoire*, 7 dans la partie drômoise et 7 dans la partie iséroise.

L'automne et l'hiver 2023-2024 est la dernière période de plantation possible dans le cadre de cette opération, les réceptions et le bilan définitif seront fait début 2024. Environ 4,5 km de haie auront été plantés !

* 7 dans la Drôme : à Châtillon-en-Diois, Gigors-et-Lozeron, Plan-de-Baix, Saint-Jean-en-Royans, Saint-Martin-en-Vercors, Suze et Vassieux-en-Vercors et 7 en Isère : à Auberives-en-Royans, Autrans-Méaudre en Vercors, Lans-en-Vercors, Presles et Villard-de-Lans.



Dans l'objectif d'être toujours plus efficient et respectueux de l'environnement et des enjeux sociétaux, plusieurs bénéficiaires se sont rendus à Lyon avec le Parc du Vercors au salon des emballages et du réemploi fin novembre pour trouver des solutions individuelles et collectives dans le cadre de la démarche de progrès de Valeurs Parc. Une réflexion qui se poursuivra sur 2024.

PLUS D'INFOS :

Tous les bénéficiaires de la marque Valeurs Parc via le site de la Fédération des Parcs naturels régionaux :

<http://valeurs-parc.fr>

La page dédiée sur le site du Parc du Vercors :

www.parc-du-vercors.fr/valeursparc

Le goût du Vercors :

www.parc-du-vercors.fr/valeursparc

Le clip Valeurs Parc naturel régional du Vercors :

<https://youtu.be/zutxp5N4XAk>

La marque Valeurs Parc

Dans le Parc du Vercors, plusieurs produits agricoles peuvent bénéficier de la marque Valeurs Parc. Il s'agit des viandes bovine, ovine, caprine ; des truites et salmonidés ; des fromages et produits laitiers ; des plantes à parfum, aromatiques et médicinales ; du miel et des produits de la ruche ; de la viande de porc, des volailles et des œufs. À ce jour, **51 agriculteurs sont engagés dans cette marque** sur certains de leurs produits.

Le 24 mars dernier, une vingtaine d'entre eux se sont retrouvés à Chamaloc pour **un premier séminaire regroupant les adhérents de ce réseau** en vue de se rencontrer et de travailler ensemble sur les aspects de communication. Ils ont rappelé leur attachement à la marque qui traduit leur ancrage au territoire et les valeurs qu'ils mettent en œuvre au quotidien. Ils apprécient aussi la dynamique collective et les démarches de progrès adossées. À cette occasion, ils ont pointé un enjeu partagé : être mieux outillés pour expliquer cette marque et les engagements associés aux consommateurs. Une belle journée de travail qui s'est soldée par la visite de la distillerie des 4 vallées dont Alain Aubanel avait ouvert les portes.

Afin de rendre Valeurs Parc visible auprès du consommateur, le logo de la marque estampille maintenant les papiers d'emballage alimentaire.

Pour renforcer la promotion des produits marque Valeurs Parc, le Parc a poursuivi en 2023 son partenariat avec radio Oxygène au travers de l'émission *Le goût du Vercors* qui donne la parole à des producteurs engagés : la Ferme des Cabrioles à Corrençon-en-Vercors, La Crecia à Lans-en-Vercors, la Ferme des Domarières à Saint Julien-en-Vercors, la Ferme des Perbeaux à Die et la Ferme des Saffrières à Châtelus ont accueilli l'émission.

Par ailleurs, en lien avec l'association des Fermes du Vercors, Inspiration Vercors et le SIVER, 7 portraits de producteurs en marque Valeurs Parc ont été réalisés et ont alimenté sur les réseaux sociaux 'En direct de nos fermes', avec un très fort taux d'audience.



Un service de remplacement toujours au rendez-vous pour les agriculteurs du Vercors

Le Parc du Vercors a été précurseur dans les années 70 en soutenant l'émergence sur le territoire d'un service de remplacement auprès des agriculteurs souhaitant prendre des congés. À l'époque des caravanes avec des places dans un camping du Sud de la France les attendaient !

Aujourd'hui, le service de remplacement du Vercors perdure et ne cesse de se développer. Fort de 142 adhérents au sein de 95 fermes, il permet de proposer l'intervention de salariés pour soulager les agriculteurs en cas de congés maladie, maternité, paternité, mais aussi pour prendre quelques jours de vacances ou pouvoir participer à des formations et s'investir dans des mandats professionnels.

Sa capacité à recruter des salariés compétents, en adéquation avec les besoins des fermes du territoire (élevage, transformation fermière etc.) et sa réactivité grâce à l'investissement bénévole de ses administrateurs en font une force pour l'activité agricole du territoire

Face aux enjeux de transmission des exploitations et d'attractivité des métiers agricoles le soutien du Parc envers ce service reste plus que jamais d'actualité. En 2023, la convention financière a été renouvelée pour une période de 5 ans et a permis de réaffirmer les synergies entre les deux structures.

PLUS D'INFOS :

<https://www.service-remplacement-vercors.com>

Lancement des diagnostics bas carbone

Les questions relatives aux émissions de gaz à effet de serre par l'élevage agitent la société et interpellent consommateurs comme éleveurs. Pour appréhender cette thématique complexe et bénéficier d'éléments concrets pour raisonner ces pratiques et échanger avec consommateurs et habitants, plusieurs fermes du territoire ont réalisé en cette fin d'année des diagnostics 'bas carbone'. Initiés grâce au programme TEPOS et réalisés par la Chambre d'agriculture de l'Isère grâce à des financements de l'ADEME, les résultats de ces diagnostics carbone vont permettre au Parc du Vercors d'accompagner 7 élevages dans la compréhension des enjeux, l'identification de leviers et l'affirmation des points forts.



EXPOSITION |

LES GENS QUI MANGENT

Cette exposition résulte du projet « À l'école de l'alimentation » coordonné par le Parc du Vercors durant l'année scolaire 2022/2023. Ce projet de sensibilisation des élèves à l'alimentation et à l'agriculture durable, vise les changements de comportements alimentaires et de consommation, en vue d'une relocalisation de la consommation et du soutien à une agriculture de proximité.

Les gens qui mangent prend la forme d'une exposition de photos grand format (100 *150 cm). Elle est le fruit du regard croisé d'élèves de classes de Lans-en-Vercors, Engins et Villard-de-Lans et d'artistes de la compagnie Dans tes rêves, notamment Deborah Beneviste et Magda. Elle s'accompagne de deux émissions de Radio Miam résultant du travail des classes de Saint-Marcellin, Saint-Vérand, Saint-Lattier et Saint-Just-de-Claix, accompagnées par deux autres artistes de la compagnie, Charlie Delboy et Hélène Poté.

Déjà exposée lors de la Fête du Bleu 2023, au Grand Séchoir à Vinay durant le Mois de la transition alimentaire, ainsi que pour les 60 ans du Marché d'intérêt national de Grenoble, cette exposition peut être accueillie partout sur le territoire et poursuivre ainsi la sensibilisation des publics.

PLUS D'INFOS :

<https://soundcloud.com/user-745535600/sets/radio-miam-2023>





1 001 nuits alpines

Samedi 21 et dimanche 22 octobre, quatre enfants de la MJC Anatole France âgés de 9 à 11 ans ont participé à un mini-séjour de deux jours et une nuit en bivouac avec deux ânes de bât. Le mini-séjour s'est déroulé sur la commune du Percy, dans la forêt d'Esparron. Sur le plan pédagogique, le petit groupe était encadré par un accompagnateur moyenne montagne et un animateur de la structure jeunesse. Ce séjour leur a permis de découvrir la montagne, ses valeurs et fragilités, et plus spécifiquement, le patrimoine culturel et historique (l'Ermitage d'Esparron, la Résistance), la gestion forestière (essai de plantation d'essences d'arbre) et le ciel étoilé (labellisation RICE).

Un autre mini-séjour devait avoir lieu à la Toussaint 2023 mais a été reporté en avril 2024 à cause des conditions météorologiques. Ce mini-séjour devrait se dérouler avec des jeunes de la MJC des Eaux Claires à Grenoble et des jeunes du service de prévention de Romans-sur-Isère. Il aura lieu à l'Espace Naturel Sensible du plateau d'Ambel, sur la commune d'Ombrière. Les thèmes abordés seront probablement : le pastoralisme, la Résistance, la gestion d'un ENS et le changement climatique.



Changement climatique et pédagogie

En 2022-2023, le Parc du Vercors a été soutenu par le FNADT (Fonds national d'aménagement et de développement du territoire) et le Département de l'Isère pour mener à bien un projet scolaire sur le changement climatique C'est chaud pour les Alpes ! (lire page suivante) pour 10 classes du territoire du cycle 3 au lycée.

Dans le cadre de cette action, et des futurs projets scolaires sur ce thème, une formation à destination des accompagnateurs en montagne et éducateurs à l'environnement s'est tenue les 26 et 27 juin derniers. **Il peut être délicat d'aborder les questions liées au changement climatique** : éco-anxiété, complexité et aspects écosystémiques de la question notamment. Il est **pourtant indispensable de sensibiliser tous les publics** et particulièrement les plus jeunes à ces enjeux pour que chacun soit en capacité de se mobiliser et d'adapter ses propres modes de vie à des contextes changeants.

Afin d'**outiller les éducateurs, cette formation a permis de mettre à jour sa culture scientifique** sur le changement climatique dans les Alpes et a proposé la **prise en main d'outils d'animation** pour accompagner les publics sur la question des émotions induites par le changement climatique, mais aussi sur le passage à l'action et l'engagement.

Cette formation a été co-animée avec le pôle Climat d'Educ'Alpes.

Les projets scolaires

Accompagner les élèves et enseignants dans les projets de découverte et d'une meilleure connaissance du territoire et de ses enjeux est une mission fondamentale des Parcs naturels régionaux.

À partir d'une discipline artistique - photo, illustration, sérigraphie, performance, street art - leur permettant de **partager leurs découvertes et apprentissages**, les enfants de chaque classe proposent un projet pour agir concrètement - en lien avec sa commune - afin d'approfondir la thématique de son choix. Pour cela, ils sont **accompagnés par leur enseignant, le Parc du Vercors et des partenaires** (éducateurs à l'environnement et artistes).

LE BILAN POUR l'année scolaire 2022-2023
49 classes ont participé aux différents projets

- Le projet ***C'est chaud pour les Alpes !*** a rassemblé 10 classes et 243 élèves. Ce projet leur a permis de prendre conscience du changement climatique, d'aborder une thématique qui lui est liée (agriculture, forêt, biodiversité, eau, tourisme, mobilités ou encore paysages) et de mener une action concrète au sein de leur établissement.

- **À l'école de la Réserve** a concerné 4 classes. Par des journées d'immersion sur la Réserve naturelle nationale des Hauts-Plateaux du Vercors, les élèves ont été invités à comprendre ce que sont les espaces protégés et les particularités de cette réserve naturelle.

- **L'Atlas de la biodiversité communale (ABC)** auquel participent 38 communes, a concerné 14 classes afin de mieux connaître la biodiversité en participant aux inventaires qui se déroulent dans les communes.


- 3 classes du Trièves ont participé au projet du **Pastoralisme** qui permet aux élèves de découvrir les différents métiers autour du pastoralisme, la vie en alpage, de comprendre comment l'élevage façonne les paysages et les enjeux actuels auxquels cette activité doit faire face : prédation, changement climatique, accès à la ressource en eau, etc.

- **À l'école de l'alimentation** a rassemblé 15 classes. Le projet visait à faire comprendre aux élèves les enjeux alimentaires et agricoles, pour eux et pour leur territoire, les accompagner vers des changements de comportements alimentaires et de consommation.

- Le projet des **Aires terrestres éducatives** a permis à 3 classes de s'investir dans la gestion d'un espace naturel.

LES PROJETS SCOLAIRES 2023-2024

30 classes sont accompagnées pour cette nouvelle année scolaire sur l'ensemble du territoire du Parc. Elles s'investissent sur l'une de ces 5 thématiques : les aires terrestres éducatives, le Gypaète barbu, le pastoralisme, À l'école de la Réserve, C'est chaud pour les Alpes ! Tant de sujets au cœur des enjeux actuels.





La Fête du Gypaète barbu

Dans le cadre du programme Européen, le LIFE Gyp'Act, une fête en l'honneur du Gypaète barbu, et des vautours, a été l'occasion pour environ **150 personnes** de mieux les connaître pour mieux les protéger ! Le public s'est d'abord rassemblé autour de contes et histoires sur les oiseaux dits par Alexandra Ré, conteuse, au pied des falaises d'Archiane. L'après-midi a offert, au choix des participants, deux temps. **Une table ronde** avec Sylvie Planel, étudiante en master Anthropologie de l'environnement ; Pascal Orabi, coordinateur du programme LIFE Gyp'Act pour la LPO ; Pauline Guillot, éleveuse à Lans-en-Vercors et ancienne présidente des Graines d'Éleveurs du Vercors ; Xavier Bony, éleveur de brebis à Barnave et Benoît Betton, conservateur de la Réserve naturelle nationale des Hauts-Plateaux du Vercors. **Et une sortie accompagnée sur le sentier des vautours** pour les observer évoluer dans le cirque d'Archiane.

Toute la journée le public a pu s'exercer à la reconnaissance des rapaces, les plus jeunes ont participé à des ateliers de dessin. Les stands du Parc du Vercors et des Graines d'Éleveurs du Vercors, indéfectibles soutiens du Parc sur les actions de réintroduction du Gypaète barbu, ont permis des échanges riches et chaleureux.

PLUS D'INFOS :

www.parc-du-vercors.fr/gypaetes-barbus

Le Centre Social La Paz recherche des volontaires pour son projet d'accompagnement:

FOYERS ALIMENTATION BAS CARBONE*

* alimentation saine ayant un faible impact sur l'environnement

Vous souhaitez limiter ou réduire votre impact carbone lié à votre alimentation, vous souhaitez vous faire accompagner dans cette démarche, alors n'hésitez pas à nous contacter.

Ateliers collectifs et suivi individuel vous seront proposés à compter de février 2023

Contact:
Patricia : enfance.habitants@cslapaz.fr
Vanessa : laep.habitants@cslapaz.fr

04.75.47.76.55

Foyers à alimentation bas carbone

C'est autour de la neutralité de l'impact de leur alimentation que 14 foyers du Royans-Vercors et des Quatre-Montagnes ont été accompagnés de janvier à juin 2023. Manger n'est pas neutre dans l'impact sur l'environnement et chacun a tout à gagner à mieux appréhender les enjeux d'une alimentation saine, ayant un faible impact carbone, tout en s'appuyant sur les ressources alimentaires locales, et à expérimenter une évolution de ses pratiques au quotidien.

Pour accompagner ces familles volontaires, le Parc du Vercors s'est appuyé sur les compétences d'acteurs du territoire : centre social La Paz, Vertapop et Maison des Habitants-Agopop. Un temps collectif a d'abord été proposé aux animatrices de ces structures pour faciliter leur acculturation, proposer un cadre et une méthode de travail ainsi que des outils d'animation pour agir auprès des foyers.

Chaque foyer a été accompagné individuellement pour faire un état des lieux de sa manière de s'alimenter et de consommer, et pour réfléchir aux possibilités d'évolution. Puis, les personnes ont pu expérimenter grâce à l'appui d'ateliers collectifs, de rencontres, de visites de terrain.

PLUS D'INFOS :

La démarche Foyers à alimentation bas carbone s'inscrit dans le cadre du projet TEPOS soutenu par l'Ademe, le Parc et ses partenaires.

www.parc-du-vercors.fr/TEPOS



La nuit de la chouette

À l'occasion de la 15^e Nuit de la chouette, qui se déroule tous les deux ans, le Parc naturel régional du Vercors a proposé trois animations pour découvrir les rapaces nocturnes :

- Vendredi 3 mars à la Maison du Grand Veymont à Gresse-en-Vercors : une présentation des chouettes et hiboux du Vercors, suivie d'une balade nocturne animée par un garde de la Réserve naturelle des Hauts-Plateaux du Vercors. Les participants en ont profité pour en apprendre davantage sur les actions en cours portées par le Parc du Vercors telles que la Réserve internationale de ciel étoilé, qui était en projet à ce moment-là, et l'Atlas de la biodiversité communale.
- Samedi 4 mars à Corrençon-en-Vercors : une présentation des chouettes et hiboux du Vercors suivie d'une balade nocturne où se sont mêlées les voix d'une conteuse et d'un garde de la Réserve naturelle des Hauts-Plateaux du Vercors.
- Vendredi 24 mars à Saint-Martin-de-Clelles : une présentation des chouettes et hiboux du Vercors suivie d'une balade nocturne animée par un garde de la Réserve naturelle des Hauts-Plateaux du Vercors.



Dans la nuit au Festival international du film de montagne d'Autrans

Pour s'interroger sur nos repères... ou nos pertes de repères, c'est la nuit et sa profondeur qui ont été à l'honneur pour fêter notre labellisation Réserve internationale de ciel étoilé (RICE). Ce label récompense la qualité exceptionnelle du ciel et de l'environnement nocturne, et représente un nouvel atout pour le territoire. Il est une concrétisation des efforts partagés menés pour réduire la pollution lumineuse et retrouver les étoiles.

Malgré la météo qui n'a pas permis de réaliser le programme initial (observation des étoiles et cartographie sensible de la nuit autranaise), il a été question de la nuit, perdue et retrouvée ! Après la diffusion du film réalisé par Axel Falguier, *Le ciel entre nos mains*, puis une présentation de la RICE, une trentaine de participants s'est prêtée à l'exercice d'un atelier d'écriture. Des textes humoristiques, farfelus et poétiques ont été produits à l'abris de L'Escandille, le QG du festival... mais le tout, dans le noir presque total !

PLUS D'INFOS :

www.parc-du-vercors.fr/cielnocturne

Le ciel entre nos mains : https://youtu.be/rSNTyN-rA_Y



Rencontre protégeons et partageons la nature

En partenariat avec la Réserve naturelle nationale des Hauts-Plateaux du Vercors et son équipe, une trentaine de visiteurs ont été invités à un voyage proposé par la Compagnie Les Racines du vent, conté par Stéphanie James et mis en musique à l'oud et au saxophone.

Ce voyage, issu d'une interprétation de l'épopée de *Gilgamesh Roi d'Uruk*, relate l'itinéraire d'un apprentissage, celui de l'éveil du héros à la sagesse dans sa relation au vivant et à son environnement. Il évoque aussi la condition humaine et ses limites.

Par l'universalité des thèmes qu'il traverse, le spectacle présenté a été l'introduction à un échange interrogeant les participants sur leur rapport à leur environnement, notamment en porte d'entrée de la Réserve naturelle.

Par ce type d'actions, l'équipe de la Réserve s'expérimente à de nouvelles formes de sensibilisation des publics et dans cette optique, ils ont été accompagnés par Stéphanie James à un temps d'atelier/formation à l'art du conte comme outil de médiation.

AMÉNAGEMENT & TRANSITION ÉNERGÉTIQUE



Région s'est réuni le 27 mars afin de faire un point d'étape de l'avancement des actions. **Une prolongation des dépenses sur 2024 a été accordée par l'ADEME.**

• Renforcer la visibilité des services de mobilité dans le Vercors

Les services de mobilité alternatifs à l'usage individuel de la voiture présents sur le Vercors (cars, navettes, trains, transports à la demande, covoiturage, autostop organisé, services vélos...) sont souvent peu et mal connus des habitants et des visiteurs. Dans le cadre des réflexions du groupe Inspiration Vercors, il est apparu pertinent de mieux communiquer sur ces services de mobilité afin d'encourager leur usage. **L'élaboration d'une cartographie collaborative a été décidée en vue de construire une base de données et une cartographie ouvertes en utilisant les ressources d'OpenStreetMap.** Un webinar (le 28 septembre) et deux formations contribution sur OpenStreetMap (le 5 avril et le 28 novembre) ont été organisés en 2023, dans le but d'élargir

Territoire à Énergie Positive TEPos - 2


Avec le soutien de l'ADEME et l'appui de la Région Auvergne-Rhône-Alpes et des services de l'État, une convention a été signée pour 3 ans (2021-2023) afin de mener **des actions en faveur de la transition énergétique dans le cadre d'un partenariat entre le Parc et Grenoble Alpes Métropole.**

• Le soutien aux sociétés citoyennes de Centrales Villageoises dans le développement de projets de production d'énergie renouvelable de grande taille.

Le Parc a réuni les sept sociétés de Centrales Villageoises du Vercors le 29 juin 2023, afin de faire un tour de table des projets en cours et de donner la parole à la coopérative Coopawatt. Cette structure propose des accompagnements aux sociétés citoyennes pour les aider dans leur développement et leur professionnalisation. Dans la poursuite de cette idée le Parc et la Métropole prépare pour 2024 une rencontre entre les sociétés citoyennes actives autour du bassin grenoblois pour échanger et progresser sur la professionnalisation de ces acteurs.

• Le comité de pilotage TEPOS

Le comité de pilotage rassemblant les élus et techniciens des deux collectivités, l'ADEME, les services de l'État et la



le réseau des contributeurs capables de maintenir à jour la base de données. Le Parc du Vercors a également échangé à plusieurs reprises avec les services cartographie du SMMAG (Syndicat mixte de la mobilité de l'agglomération grenobloise) afin de voir comment faire bénéficier le Vercors des outils développés par celui-ci. L'extension du fonctionnement du calculateur d'itinéraire à tout le Vercors est notamment à l'étude.

• Les Conversations carbone

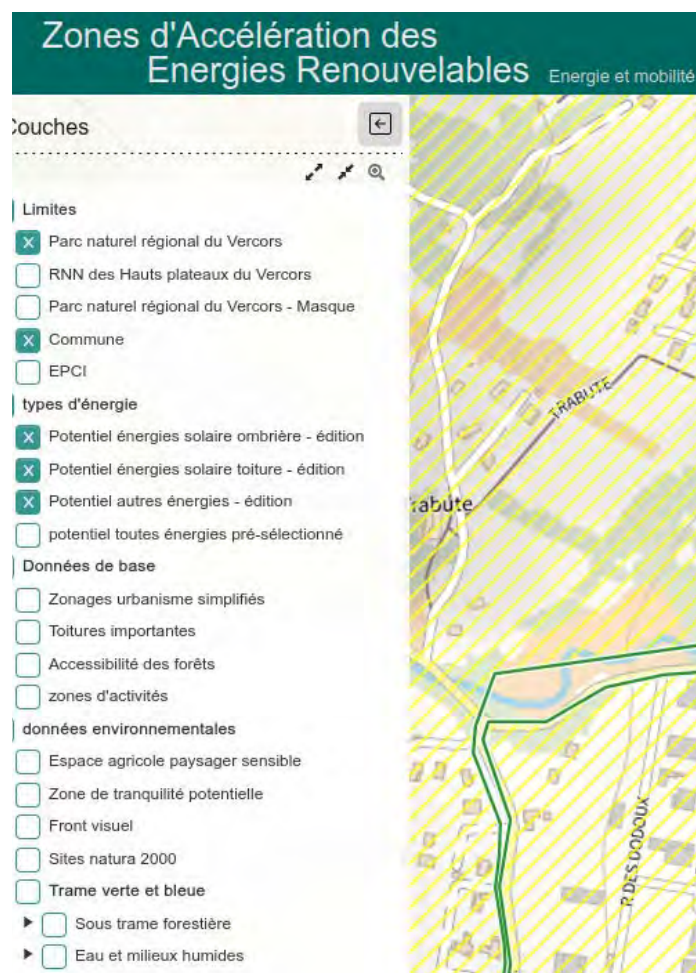
Cette méthode originale et conviviale permet d'accompagner un groupe de personnes vers un mode de vie plus sobre par une série de séances d'échange-formation. Testée en 2017, la méthode a été inscrite dans les objectifs du TEPOS sur tout le territoire. Après la formation de facilitateurs en 2022, ceux-ci ont animé leur **premier cycle de conversations qui se sont terminées début 2023**. Elles se sont déroulées sur Mens et Monestier-de-Clermont animé en partenariat avec la Communauté de communes du Trièves et l'association Névé, sur la Chapelle-en-Vercors avec Vercor-Soleil, et Lans-en-Vercors avec Verteco. **Un deuxième cycle a déjà été proposé au printemps 2023** par Verteco et **d'autres à l'automne** dans le Trièves et Vassieux-en-Vercors. L'essaimage fonctionne donc bien avec pour le moment une soixantaine de personnes touchées.

• Stratégie de transition énergétique dans le Trièves

Le Parc du Vercors est impliqué dans la stratégie de transition énergétique mise en place en 2023 et animée par la communauté de communes du Trièves. Cette démarche vise à recenser et à suivre les actions en matière de transition engagées sur le territoire par tous types d'acteurs publics ou privés. À cette occasion, le Parc du Vercors a recensé les actions qu'il mène lui-même sur des communes de la communauté. Le Parc a également accepté d'être membre du comité local de la transition écologique garant du suivi, de l'évaluation et de la communication sur la démarche.

• Les Foyers à alimentation bas carbone

À lire précédemment, page 28.



Accompagnement des communes sur les zones d'accélération des énergies renouvelables

La loi d'accélération pour les énergies renouvelables (loi APER) du 10 mars 2023 demande aux communes de définir des zones d'accélération des énergies renouvelables (ZAER), montrant leur volonté de développer ces énergies et de contribuer à l'effort national. Le Parc du Vercors a informé les communes de cette disposition et a proposé **un accompagnement** en accord avec les Établissements publics de coopération intercommunale (conférence des présidents du 25 septembre). Le Parc du Vercors accompagne la **Communauté de communes du Royans Vercors** par le développement et la mise à disposition d'un outil en ligne basé sur Lizmap (solution de cartographie libre) permettant d'afficher des données utiles (opportunités et contraintes) et de dessiner des zones par type d'énergie. À noter que cette application est aussi ouverte en lecture au grand public afin que les citoyens aient eux aussi accès à cette information.

En accord avec la **Communauté de communes du massif du Vercors**, le Parc du Vercors accompagne ses six communes dans la définition des ZAER. Des rencontres ont eu lieu avec chaque commune pour présenter le contexte et les objectifs des ZAER et déterminer la méthode de travail. Le travail doit se poursuivre au premier semestre 2024 pour déterminer précisément les zones et mettre en place une concertation avec le public avant que les communes ne délibèrent sur ces zones.

Les matériaux biosourcés

Après deux années lors desquelles un stagiaire a renforcé l'équipe du service Aménagement sur la thématique des matériaux biosourcés, il s'est agi **en 2023 de préfigurer deux actions principales** prévues à partir de l'année suivante : **l'organisation d'un chantier-école** avec le centre de formation Aplomb et la réalisation d'**un guide sur la réhabilitation du patrimoine bâti des Quatre-Montagnes**.

Ce second sujet est également l'occasion de travailler de nouveau avec l'École nationale supérieure d'architecture de Grenoble (ENSAG). En effet, les étudiants du master Architecture, environnement et cultures constructives pourraient contribuer en produisant des contenus pour le futur guide dédié à la réhabilitation thermique du patrimoine de la CCMV. À noter qu'en première année de master, ils se concentreront sur le territoire d'Autrans-Méaudre en Vercors en 2023-2024.

Leader Terre de Dauphiné

En 2022, le Parc du Vercors avait déposé une candidature commune au programme LEADER pour le Groupe d'action local (GAL) Terres de Dauphiné **composé de 10 communes de communes et du Parc du Vercors**.

Cette candidature a été acceptée, le GAL a reçu **une enveloppe de 4,5 millions d'euros** pour mettre en œuvre sa stratégie intégrant les transitions énergétiques et écologiques, et basée sur trois axes :

- La revitalisation des centres bourgs,
- La relocalisation de l'économie et de l'emploi,
- Le développement d'un tourisme écoresponsable.

Pour mettre en œuvre ce programme, le Parc du Vercors a recruté une chargée de mission pour la coordination ; des animateurs répartis sur le territoire pour assurer le lien avec les porteurs de projets et des gestionnaires instructeurs en charges des aspects administratifs.

Un important travail de concertation a été mené auprès des territoires pour déterminer leurs attentes quant aux appels à projets futurs. Les premiers appels à projets sont lancés en janvier 2024.

PLUS D'INFOS :

www.parc-du-vercors.fr/leader-terres-de-dauphine



Territoire du GAL Terre de Dauphiné - programme LEADER 2023-2027



© MPRV/Empirex/Desjardins

LABELLISATION | RÉSERVE INTERNATIONALE DE CIEL ÉTOILÉ

Après l'envoi de notre dossier de candidature en novembre 2022 à DarkSky International, des allers-retours pour compléments ont été nécessaires durant le premier semestre 2023. C'est finalement en juillet que nous avons reçu la bonne nouvelle de la reconnaissance du Vercors en tant que Réserve internationale de ciel étoilé. Le label récompense une qualité de ciel nocturne exceptionnelle et engage les territoires à mener des actions de réduction de la pollution lumineuse et de valorisation de l'environnement nocturne. La Réserve internationale de ciel étoilé du Vercors s'étend sur 1 600 km² et regroupe 39 communes englobant une zone cœur constituée de la Réserve naturelle des Hauts-Plateaux du Vercors, des Espaces naturels sensibles du plateau d'Ambel et de Font d'Urle et du site Natura 2000 du rebord méridional du Vercors.

L'année a été riche en événements sur ce sujet :

- **La Nuit de la chouette** les 3, 4 & 24 mars, a touché en tout plus d'une centaine de personnes, avec des présentations de chouettes et de hiboux, des explications sur la Réserve internationale de ciel étoilé et de l'Atlas de la biodiversité et des sorties nocturnes à l'écoute des bruits de la nuit (lire page 29).

- **Le 25 mars à Chamaloc**, le Parc a signé une convention avec le syndicat d'énergie de la Drôme (TE26-SDED) pour aider neuf communes de la Drôme dans la rénovation de leur éclairage public grâce à la mobilisation du Plan de relance Avenir Montagnes. Cet appui permet de mieux prendre en compte la biodiversité, les économies d'énergie et la préservation du ciel nocturne dans les rénovations.

- **Une soirée de contes et d'observation du ciel nocturne** a été organisée le 20 juin en partenariat avec Villa Glovettes et l'école d'Engins : « La belle nuit étoilée ». Les enfants ont bénéficié d'une très belle soirée et pour certains d'une première nuit à la belle étoile à Saint-Julien-en-Vercors. Un spectacle d'astronomie et de musique a également été proposé par le Parc dans le cadre de la fête du solstice organisée par Villa Glovettes le 30 juin.



© Vincent Astier-Perret

- **Le Mois de la nuit** durant tout le mois d'octobre, lancé le 26 septembre à Saint Martin le Vinoux. Grâce à l'implication d'une trentaine de communes du Vercors, de la Chartreuse, de Belledonne et de la Métropole, plus de 50 animations ont été proposées dans le cadre du Mois de la nuit. Observations du ciel, balades nocturnes, conférences, contes... ont animé les soirées dans les communes rurales et urbaines. Toutefois, les webinaires sur les éclairages privés



© Pascale Cholette

proposés aux entreprises, commerçants, et copropriétés n'ont pas connus un grand succès. Les efforts sont à poursuivre pour toucher ces cibles. L'animation de la Réserve internationale de ciel étoilé (RICE) intègre cette dimension.

- Dans la nuit au **Festival international du film de montagne d'Autrans** en décembre 2023 (lire page 30).

L'inauguration de la rénovation de l'éclairage public à **Corrençon-en-Vercors** le 10 octobre. La commune a pu bénéficier de 80 % de financement pour cette opération grâce à la mobilisation du syndicat mixte sur le Plan de relance Avenir Montagnes et avec l'appui technique de Territoire d'Énergie Isère, comme 12 autres communes de la RICE.



©PNR/V/Nicolas Antoine

Dans le Vercors le point d'orgue du Mois de la nuit a été la soirée organisée à **Gresse-en-Vercors le 27 octobre pour le lancement officiel** de la Réserve internationale de ciel étoilé (RICE) et l'inauguration de la rénovation de l'éclairage public de la commune. La soirée fut riche avec un séminaire sur l'éclairage et la pollution lumineuse, puis des observations au télescope et des séances de planétarium à l'observatoire Astrièves.

La Réserve internationale de ciel étoilé a également fait l'objet d'une présentation lors d'une **soirée consacrée à la pollution lumineuse organisée par Cosmocité**, le tout nouveau centre de sciences à Pont-de-Claix.



© Joseph Mordelet



© Joseph Mordelet

PLUS D'INFOS :
www.parc-du-vercors.fr/cielnocturne
<https://darksky.org>

Le plan de paysage Raye et Monts du Matin

Lauréat de l'appel à projet national Plan de paysage en 2019, aux côtés de Valence Romans Agglomération, le Parc du Vercors porte un projet de Plan de paysage sur la Raye et les Monts du Matin (dans le périmètre de révision de la charte), notamment grâce au financement dédié du ministère de la Transition écologique.

Pour rappel, les 14 communes concernées sont : La Baume d'Hostun, Hostun, Jaillans, Beaugard-Baret, Rochefort-Samson, Barbières, Saint-Vincent-la-Commanderie, Peyrus, Châteaudouble, Combovin, Barcelonne, Montvendre, La Baume-Cornillane, Ourches.

Suite à un pré-diagnostic réalisé en 2022 et au recrutement **d'une nouvelle équipe de prestataires au printemps 2023**, c'est dorénavant Marie Huron, Lubin Aimé (agence Fabriques Architectures Paysages) et Caroline Giorgetti (Sites et paysages) **qui œuvrent à l'élaboration de ce plan de paysage.**

Au mois de juin, un premier temps fort pour l'équipe nouvellement missionnée a permis de réunir des élus et des habitants, des techniciens de Valence Romans Agglomération et du Parc du Vercors, de la DREAL et de la DDT. Cette riche journée fut l'occasion de parcourir le territoire du plan de paysage du nord au sud en abordant les thématiques du tourisme rural, de l'urbanisation, de l'agriculture, de l'énergie, de la ressource en eau et de la restauration des rivières, de la biodiversité ainsi que de l'aménagement et de la gestion des sites naturels. Cet arpentage avait pour premier objectif de compléter et **finaliser le diagnostic**, dans la perspective des travaux sur les enjeux.

Au mois de novembre, grâce à leur connaissance fine de leur territoire, les élus communaux ont nourri **la formulation des enjeux des paysages à l'occasion d'un atelier**. Il s'est d'abord agi de **partager les éléments du diagnostic** autour de quatre grands constats :

1) Un maillage de villages préservés qui dépendent des polarités urbaines proches ; 2) Des ressources agricoles et forestières qui participent à l'attractivité des paysages ; 3) Un paysage d'eau peu perceptible dans le paysage soumis à des risques multiples ; 4) Des sites et parcours à valeur patrimoniale à valoriser. Les participants se sont ensuite questionnés sur **les Objectifs de qualité paysagère à mettre en place.**

En décembre, de nouveau réunis, les élus de ce beau territoire ont affiné la formulation des objectifs de qualité paysagère afin **d'élaborer des pistes d'actions futures**. Les dernières étapes d'élaboration du plan d'actions sont attendues début 2024...





© Agathe Mériaux



© Agathe Mériaux

Les démarches paysagères

L'appel à projet paysage engagé en 2023 avait pour but de proposer un accompagnement technique du Parc du Vercors au plus près des besoins des collectivités.

Il s'agissait en pratique :

- de faire converger les besoins exprimés et les dispositifs d'accompagnement existants, notamment financiers, jusqu'à la phase d'investissement,
- d'apporter de l'ingénierie pour travailler ensemble sur la méthodologie : animation, concertation, approche technique, mobilisation d'étudiants, d'une expertise extérieure, organisation de temps de rencontres par exemple, le dénominateur commun étant le paysage.

Il a suscité l'intérêt de deux communes, Saint-Nazaire-en-Royans et Varcès-Allières-et-Risset. **Des visites sur site et un document de synthèse ont permis d'illustrer les enjeux et attentes des communes.**

Pour Saint-Nazaire-en-Royans, le travail va se poursuivre dans le cadre d'une convention avec le Conseil d'architecture d'urbanisme et d'environnement de la Drôme.

Pour Varcès-Allières-et-Risset, les informations historiques sur le plateau de Saint-Ange feront l'objet de **recherches complémentaires** pour éventuellement réaliser une exposition.

Par ailleurs, **l'espace naturel sensible de Combe Laval, également site classé**, a fait l'objet d'importants travaux sur le paysage sous la forme notamment d'**un schéma d'intentions paysagères**. Ainsi, ce site est aujourd'hui doté d'une véritable feuille de route permettant une vue globale de ses enjeux et de l'échelonnement des aménagements à réaliser pour y répondre.

Les sites classés du vallon de la Jarjatte, à Lus-la-Croix-Haute, et des gorges d'Omlèze ont fait l'objet de travaux pilotés par la DREAL Auvergne-Rhône-Alpes. Ici encore, l'expertise du Parc du Vercors s'est mobilisée lors de **rencontres de terrain** et autour d'**ateliers multi-acteurs** afin de valoriser ses connaissances fines des sites et de résoudre les nombreuses problématiques.



Le programme « Petites villes de demain »

Les enjeux d'avenir de la commune de **La Chapelle-en-Vercors** sont actuellement abordés sous l'angle de l'histoire particulière du village. En effet, la reconstruction quasi-intégrale du centre-bourg suite aux bombardements de juillet 1944 amène aujourd'hui les élus locaux à reprendre les éléments fondateurs de cette période, déterminants pour écrire l'avenir du village, centralité du plateau du Vercors drômois.

Il s'agira grâce à cette étude de déterminer la nécessité de sauvegarder, de rénover, de réhabiliter ou de requalifier l'ensemble des patrimoines. **Le potentiel de réhabilitation du centre-bourg est un réel levier d'actions pour l'ensemble du projet de revitalisation de la commune et plus largement pour l'ensemble du secteur.**

La commune maître d'ouvrage de l'étude, la Communauté de communes du Royans Vercors, les services de l'État (UDAP), le département de la Drôme, le CAUE et le Parc du Vercors ont associé leurs savoir-faire et leurs moyens pour contribuer à l'objectif de préservation du patrimoine et **construire une vision partagée pour l'avenir de la commune**. Cette vision se doit d'inclure à la fois les spécificités propres à La Chapelle, et aussi les enjeux de paysage et d'espaces publics au regard de la transition énergétique et écologique.

La rédaction du cahier des charges puis l'appel d'offre pour choisir le prestataire a permis dans un premier temps de retenir le bureau d'études Texus. Les services du Parc ont été ensuite mobilisés pour **les recherches documentaires** notamment aux archives départementales de l'Isère. Cette

démarche incontournable a permis de préparer les travaux de l'historienne de l'équipe de Texus. En décembre 2023, la première restitution du bureau d'études rend compte d'une synthèse très riche des documents d'archives et de leur intérêt pour les prochaines étapes à suivre en 2024 : établir des préconisations architecturales, donner des pistes d'évolution du centre-bourg en lien avec le défi énergétique et climatique.

PLUS D'INFOS :

Le programme « Petites villes de demain »

<https://agence-cohesion-territoires.gouv.fr/petites-villes-de-demain-45>



PLU & PLUi, le suivi de documents d'urbanisme

Le schéma de cohérence territoriale du Grand Rovaltain
 Dans le cadre de la révision du schéma de cohérence territoriale (SCoT) du Grand Rovaltain, le Parc du Vercors a réalisé un « **porter-à-connaissance** ».

Ce document permet de **transmettre toutes les données et informations dont le Parc du Vercors dispose** sur le territoire considéré et de pointer précisément les enjeux contenus dans la charte transposables aux documents d'urbanisme. Cela permet ainsi de constituer une base de travail et d'échange pour la révision du SCoT.

Rappelons que 13 communes du SCoT font partie du périmètre de révision du Parc naturel régional du Vercors, en Raye et Monts du matin parmi lesquelles, seule Combovin adhère à ce jour au syndicat mixte du Parc.

Les principaux enjeux pointés sur le secteur concernent la ressource en eau, l'optimisation du foncier, la préservation des milieux et de leurs fonctionnalités (cf. atlas de la biodiversité territorial, trame verte et bleue, Natura 2000 par exemple) et les paysages.

Travaux sur la Trame verte et bleue sur Saint-Marcellin Vercors Isère Communauté et la Communauté de communes du massif du Vercors

La trame verte et bleue (TVB) est constituée de l'ensemble des continuités écologiques qui servent de support aux espèces naturelles pour accomplir la totalité de leur cycle de vie. Sur le Parc du Vercors, la TVB a été cartographiée au cours de la révision de la charte et est un outil disponible sur l'ensemble du massif. Sa finalité est d'être déclinée sur chacune des communautés de communes ou communes, notamment dans leurs documents de planification.

Les travaux engagés avec Saint-Marcellin Vercors Isère communauté (SMVIC) et la Communauté de communes du massif du Vercors (CCMV) visent à préciser à une échelle plus fine la TVB du Parc, à mieux cibler là où sont les continuités écologiques à maintenir notamment au regard des projets d'aménagement qui pourraient être programmés, mais également à préciser les continuités à restaurer par des interventions spécifiques.

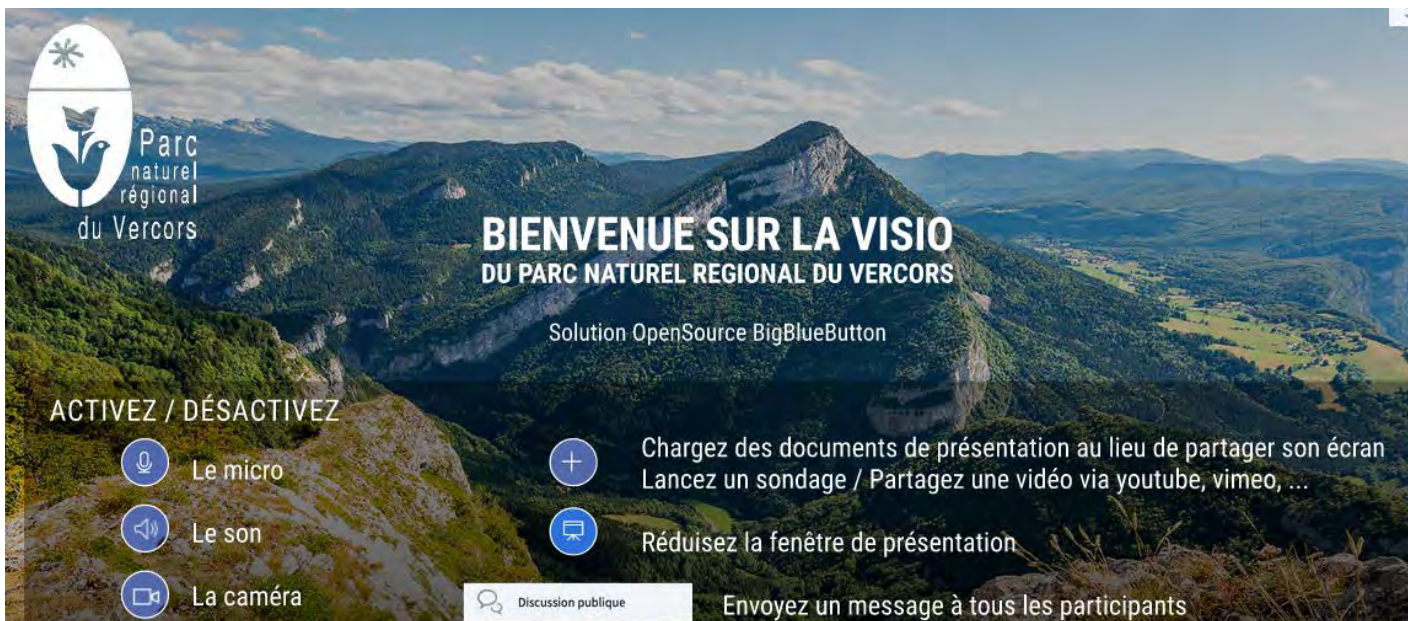


La prévention du bruit sur les routes, les « Paysages sonores »

Après 18 mois de travail avec le CEREMA (Centre d'études et d'expertise sur les risques, l'environnement, la mobilité et l'aménagement) et le département de la Drôme, **le programme d'actions a été finalisé autour de trois axes :**

- (1) mieux localiser et qualifier la pollution sonore, et recueillir en parallèle les observations des habitants et élus locaux ;
- (2) Informer et sensibiliser les usagers des routes ; et
- (3) faire partager la richesse et la diversité des paysages sonores du Vercors.

Ce programme qui s'échelonne sur 3 ans a fait l'objet d'une demande de financement auprès de l'État via le Fonds vert. Les crédits étant épuisés à la date du dépôt, la demande sera renouvelée en 2024.



Outils numériques, solutions libres et ouverture des données

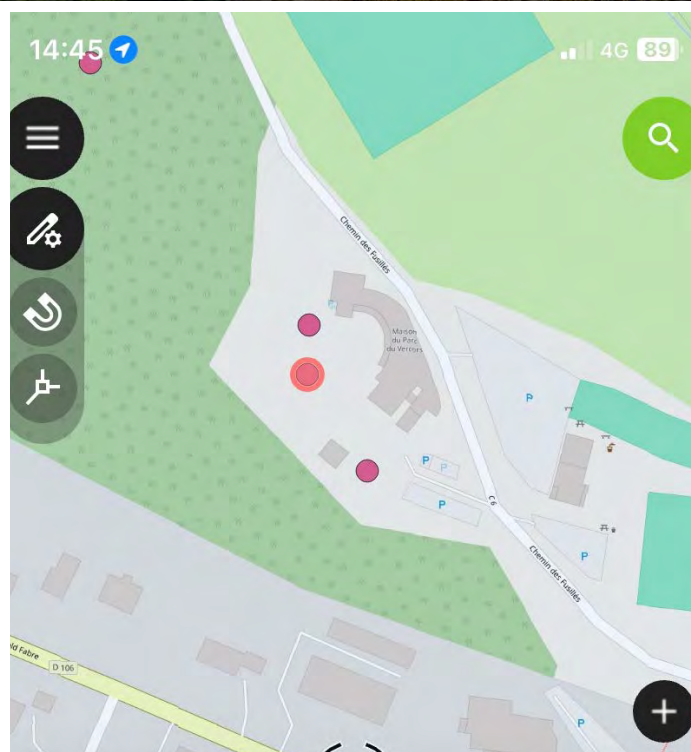
Depuis 1978, la loi CADA impose aux collectivités de donner l'information à qui la demande. Ce sont des données publiques qui ne portent pas atteinte à la vie privée, à l'environnement, à la sécurité nationale... Depuis 2012, le Parc du Vercors est engagé dans cette démarche et rend public : cartographies de milieux, relevés climatiques, photos aériennes...

Au-delà de l'obligation, depuis peu, le Parc du Vercors contribue à OpenStreetMap dans le cadre de son projet mobilité (cf. Territoire à Énergie Positive TEPos - 2).

En coopérant de la sorte, la même magie s'opère qu'avec les logiciels libres : les données mises à disposition sont utilisées, complétées, enrichies et reversées par les autres usagers.

D'ailleurs, le Parc du Vercors cherche à utiliser et à développer autant que possible les logiciels libres ainsi que les solutions alternatives aux outils comme google dans le but de mieux maîtriser ses données. En voici quelques exemples :

- NextCloud (espace de travail collaboratif en ligne, alternative à Google Drive)
- LibreOffice (alternative à Microsoft Office)
- QGIS et Postgis (systèmes de traitement des données géographiques, alternative à ArcGis)
- BigBlueButton (un des rares services de visio-conférence open-source, alternative à Zoom) qui peut être partagé avec les collectivités du territoire sur simple demande
- Libertempo (gestion des congés)
- Lizmap (cartographie en ligne)
- L'application de gestion et de réservation des sorties sur le Vercors (utilisée par les accompagnateurs en montagne)
- L'application de gestion des abris (pour remontée des incidents par les usagers eux-mêmes).

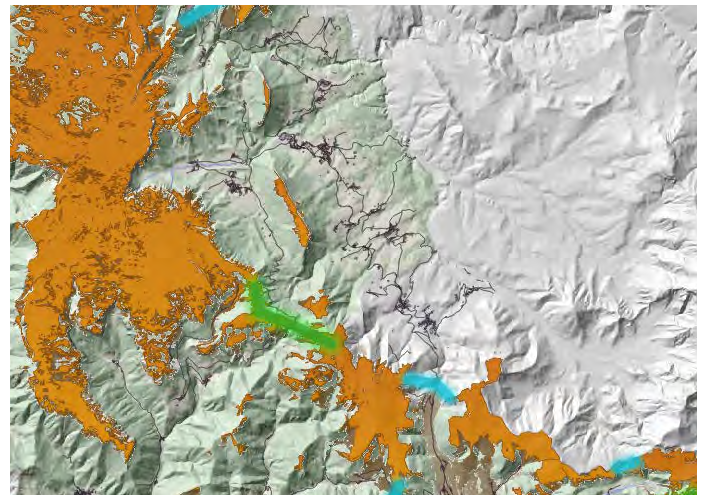
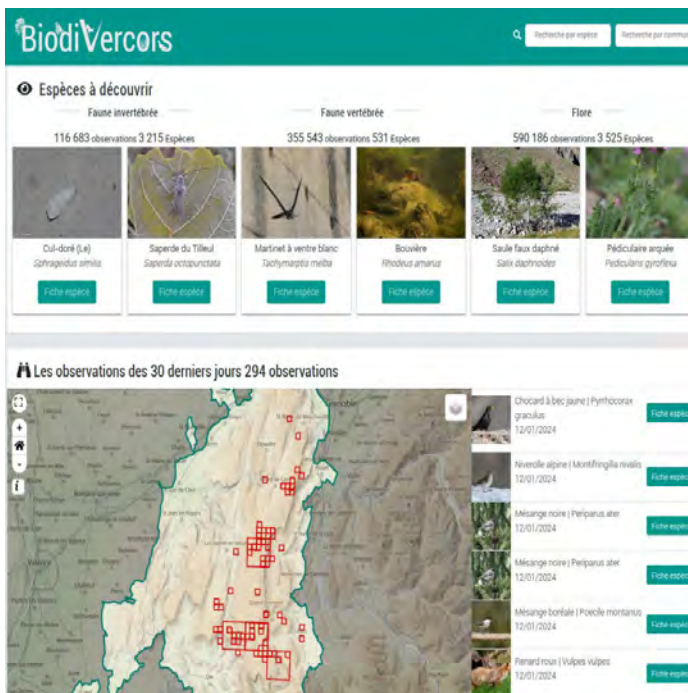


Bien sûr, nous ne perdons pas de vue que ces outils, aussi libres soient-ils, ont quand même un impact sur notre empreinte écologique !

Le Parc du Vercors recherche la sobriété numérique autant que faire se peut :

- réduction drastique de la quantité de données sur les serveurs (pour éviter l'achat de disques durs supplémentaires),
- nouvelles règles d'utilisation moins consommatrices d'espace de stockage,
- conservation des ordinateurs entre 5 et 10 ans en moyenne,
- allongement de la durée d'utilisation des téléphones.

Loin d'être encore parfaite, l'équipe du Parc cherche au quotidien à réduire son empreinte numérique.



La cartographie en ligne

En 2023, le Parc du Vercors poursuit la mise à disposition d'applications cartographiques en ligne pour son compte ou à la demande de collectivités. Cet ensemble d'outils et les bases de données qui l'alimentent composent le système d'information territorial (SIT) du Parc. Voici ci-après un rapide aperçu des applications disponibles :

- **Biodiverticale.** Cette application met en relation les équipiers de voies d'escalade et les gestionnaires d'espaces naturels. Pour rappel, il s'agit d'un outil de médiation en vue de limiter l'impact sur ces milieux fragiles. En 2023, toujours à une centaine d'utilisateurs actifs et près de 50 projets d'équipement déposés sur la plateforme.

- **BiodiVercors : l'atlas de la faune et de la flore du Parc naturel régional du Vercors.** Cet atlas met à disposition l'ensemble des espèces sauvages observées sur le territoire par des professionnels. Chaque nouvelle observation alimente en temps réel les fiches de chaque espèce dans une volonté de partage et d'enrichissement des connaissances sur la biodiversité. Il existe **aujourd'hui plus d'1 million de données sur le Vercors.**

Ce nouveau site se distingue de **L'observatoire de la biodiversité du Vercors** conçu et mis en ligne en 2022. Ce dernier est un observatoire participatif de la biodiversité du Vercors qui permet au grand public de transmettre ses observations naturalistes d'espèces précises (chauves-souris, pollinistateurs, Gypaètes barbus et Bouquetins des Alpes marqués) ainsi que des zones humides et des arbres remarquables.

PLUS D'INFOS : <https://biodiversite.parc-du-vercors.fr/>
<https://observatoire-biodiversite.parc-du-vercors.fr/>

- **Geo-cadastre**

Cette année encore, GEO cadastre, l'outil de consultation du cadastre proposé par le Parc était mis à disposition gratuitement des communes et intercommunalités du territoire. Ainsi, Grenoble Alpes Métropole, les communautés de communes du Royans-Vercors et du massif du Vercors étaient signataires de la convention dédiée en 2023 ; ce qui a permis aux villes et villages de leurs périmètres d'en bénéficier également. Le syndicat intercommunal Eau et Assainissement du Vercors et les communes de Combovin, Beaufort-sur-Gervanne et Choranche font également partie des utilisateurs.

En plus des données multi-thématiques déjà disponibles, le plan local d'urbanisme intercommunal de la Communauté de communes du massif du Vercors a été mis à jour (suite à une procédure de modification) sur l'application cartographique ; et les réseaux humides (assainissement, eau potable, eau pluviale) complétés, ce principalement sur la commune de La Chapelle-en-Vercors. Les techniciens de la Communauté de communes du Royans Vercors ont par ailleurs bénéficié d'une formation sur GEO cadastre.

Pour la suite, un nouveau sujet qui mériterait d'être approfondi est la mise à disposition des données relatives aux points lumineux et au réseau d'éclairage.

- **Q field**

Q field est une solution de cartographie à destination des équipes de terrain. En effet, il est possible grâce à cet outil de fournir aux équipes de terrain du Parc (gardes et éco-gardes notamment) une interface de saisie de données géographiques (signalétique, patrimoine, place à feu, etc.)

- **La cartographie des Trames Vertes et Bleues** est désormais librement consultable sur notre outil open source Lizmap. Elle permet de spatialiser les différents milieux naturels, les réservoirs de biodiversité ainsi que les zones de connectivités à maintenir ou à restaurer.

PLUS D'INFOS : www.parc-du-vercors.fr/TVB
https://carto.parc-du-vercors.fr/lizmap/index.php/view/map/?repository=01&project=tvb_vercors

BIODIVERSITÉ & RESSOURCES NATURELLES




©Alain Camargue

Les Gypaètes barbus, réintroduction et reproduction

Le Life Gyp'Act a été validé (suite du programme de réintroduction des Gypaètes barbus) par la Commission européenne pour la période 2023-2028. **Nicolas Renous**, qui a intégré l'équipe du Parc du Vercors en mars 2023, est **spécifiquement chargé de suivre les actions de réintroduction et de suivi de la reproduction de toutes les espèces de vautours présentes.**

Cet été s'est déroulé **la neuvième réintroduction** de l'espèce. Deux « gypaètons » issus du centre d'élevage de Guadalest (Cazorla, Espagne), ont été libérés sur le site de Tussac. Parrainés par Marie Bochet championne de ski alpin, Alexis Fangeas et Sylvain Faure, présidents d'instances agricoles du Vercors. Ils ont nommé les oiseaux : Le Croë et Jackpot. Les oiseaux se sont parfaitement envolés et ont déjà quitté le Vercors pour d'autres massifs. **Depuis le début du programme de réintroduction et jusqu'à cette année 2023, 19 Gypaètes barbus ont été libérés sur le Vercors.**

Depuis 2022, les Gypaètes barbus se reproduisent dans le massif du Vercors : un premier couple issu de deux oiseaux réintroduits dans le Vercors (Gerlinde, femelle lâché en 2013 et Stephan, mâle lâché en 2010) se sont reproduits et ont permis l'envol d'un poussin nommé Ambane. C'était la première fois depuis environ 150 ans. Un deuxième « gypaèton » est né en 2023, issu d'un autre couple constitué de Pamela, femelle réintroduite dans les Baronnies provençales en 2019 et un mâle adulte non identifié. Le pou-



©Luca Melcane

sin qui prit son envol cet été se nomme Vercors Nature (du nom de l'association qui soutient cette action).

Enfin, **le comptage international des Gypaètes barbus a réuni 34 observateurs** qui ont occupé 17 postes. Ils ont pu faire quelques observations malgré les conditions météo. En parallèle, une animation sur le site d'Archiane, encadrée par deux agents du Parc du Vercors a permis à 22 personnes de découvrir le contexte d'un comptage et les Gypaètes présents sur le site.

PLUS D'INFOS : www.parc-du-vercors.fr/gypaetes-barbus
<https://gypact.fr/life>



Suivi des petites chouettes de montagne

Le Parc du Vercors est impliqué depuis de nombreuses années dans le suivi des petites chouettes de montagne selon le protocole de suivi national. Sur le Vercors, il est mis en place par la LPO Drôme depuis son lancement sur 5 transects (col de Carri, Vassieux, montagne de Beure, Lente Ouest et Herbouilly). Le Parc du Vercors, soutenu par un réseau de bénévoles et la LPO Isère, s'est lancé à partir de 2020 dans le suivi de 10 transects (Les Allières, Les Narces, La Molière, Prélénfrey, Gresse-en-Vercors, Carette, Pré Grandu, le Jas Neuf, Châtillon-en-Diois et Tussac).

Ce protocole consiste à parcourir l'itinéraire deux fois par an, entre début mars et mi-avril, par temps calme, sans vent ni précipitations. Les transects sont disposés dans des habitats forestiers et sont composés de 5 points distants chacun de 500 m. L'observateur commence son parcours 1 h avant le coucher du soleil. Sur chaque point, il commence par 2 min d'écoute silencieuse, puis enchaîne avec 3 min de repasse* de Chevêchette d'Europe, et termine avec 5 min d'écoute silencieuse. La repasse est arrêtée à la moindre réponse de l'espèce ciblée. Au bout des 10 min au point, l'observateur note le nombre de mâles/femelles entendu(e)s et la réaction des passereaux. Une fois arrivé au 5^e point, l'observateur attend 1 h, puis fait le retour en repartant de ce point et en appliquant le même protocole mais avec une repasse de Nyctale de Tengmalm.

En 2023, les 10 secteurs suivis par le Parc du Vercors ont été parcourus, et ont permis de détecter 13 mâles chanteurs de Chevêchette d'Europe et 15 de Nyctale de Tengmalm au premier passage, et 9 mâles chanteurs de Chevêchette d'Europe et 10 de Nyctale de Tengmalm au second passage. Une session expérimentale de suivi par écoute passive a été organisée conjointement entre le Parc et la LPO Isère sur le secteur des Quatre-Montagnes. Complémentaires au suivi classique, cette soirée d'écoute en nature a porté ses fruits puisque des secteurs non prospectés jusque là ont relevé la présence de Nyctale de Tengmalm, de Chevêchette d'Europe et de Hibou moyen-duc.

* La « repasse » consiste à diffuser des enregistrements de sons d'une espèce afin de provoquer une réponse comportementale ou vocale de l'animal sauvage correspondant. Cette pratique réglementée est interdite sauf après autorisation spécifique des services de l'Etat dans le cadre d'un protocole scientifique d'acquisition de connaissances.

Le bilan de 20 ans de STOC (Suivi temporel d'oiseaux communs) sur la Réserve naturelle au Vallon de Combeau

Les écosystèmes montagnards sont connus pour abriter une grande variété d'habitats complexes, permettant l'accueil d'une diversité faunistique et floristique spécialisées. Le réchauffement climatique est considéré comme une des menaces majeures pour la biodiversité, car il affecte l'abondance, la distribution et la phénologie des espèces. De ce fait, **ces écosystèmes sont reconnus comme de bons sujets d'étude pour évaluer l'impact du changement climatique** sur ces communautés.

À l'aide de données de baguage STOC-capture, la dynamique temporelle (abondance, survie, productivité) et la structuration d'une population alpine d'oiseaux communs sont étudiées afin d'apporter de la connaissance sur cette population et d'adapter les stratégies de gestion. **La population suivie est structurée par 10 espèces.** Nous constatons que la dynamique temporelle est relativement stable malgré les variations d'indices populationnels. La moyenne de la température sur la période de reproduction, le cumul des précipitations sous forme de pluie et la durée de la couverture neigeuse ont des impacts directs et indirects sur la population. Les espèces forestières et généralistes sont stables dans le temps et le déclin des espèces agricoles et bâtis est minimisé par rapport au déclin national.

Cette étude illustre l'effet positif des réserves naturelles dans la minimisation de la perte de biodiversité, et l'importance des suivis temporels à long terme pour étudier la dynamique de population dans des zones particulièrement vulnérables. Les dynamiques des populations sont liées au changement climatique, mais également aux pratiques locales d'utilisation des terres, il est important de prendre en compte ces deux influences pour obtenir des prévisions plus fiables de la dynamique future des espèces.

Situé à des altitudes similaires mais au nord du territoire, le plateau de la Molière, classé en site Natura 2000 et Espace naturel sensible (ENS), offre des conditions favorables à la mise en place de ce protocole. Engagé depuis 3 ans, ce 2nd site de capture offrira des éléments qui permettront des comparaisons avec celui du Vallon de Combeau.



DOCOB des sites Natura 2000 des Hauts-Plateaux du Vercors

Le **DOCOB** (document d'objectifs) des sites Natura 2000 des Hauts-Plateaux du Vercors (site directive Oiseaux et directive Habitats) a été **révisé en 2023**. D'une surface de près de 20 000 ha, ils s'étendent sur la Drôme et l'Isère, et concernent 12 communes et 4 communautés de communes (du massif du Vercors ; du Royans-Vercors ; du Diois et du Trièves). Ces sites couvrent l'ensemble de la Réserve naturelle nationale des Hauts-Plateaux du Vercors et s'étend en direction des crêtes sud du Parc du Vercors, corridor écologique d'importance pour notre massif relié ainsi aux Alpes internes via Lus-la-Croix-Haute.

Ils sont caractérisés notamment par des végétations d'altitude, mosaïque de pelouses et de pinèdes, recouvrant une variété d'habitats d'intérêt communautaire très riche. Cette grande diversité d'habitats naturels accueille également une grande variété d'espèces d'oiseaux, mais aussi de faune et de flore d'intérêt inscrites à la directive « Habitats », telle que la Rosalie des Alpes, la Buxbaumie verte, le Sabot de Vénus, l'Aigle royal et le Gypaète barbu, dont le programme de réintroduction est directement en lien avec les sites Natura 2000 des Hauts-Plateaux.

La révision a débuté en 2022 par un bilan du DOCOB précédent, et par la remise à plat de la cartographie des habitats naturels. Puis, plusieurs COMités de PILOTages (COPIIL) et groupes thématiques ont été réunis fin 2022 et en 2023 afin de mettre en lumière les enjeux environnementaux, et les problématiques des sites.

Fin septembre 2023, le DOCOB et ses annexes ont été validés par l'ensemble des membres du COPIIL, et sont désormais entre les mains des services de la Région, nouveau gestionnaire du dispositif, afin de l'approuver officiellement. Ce document de gestion stratégique est une base solide pour le futur plan de gestion de la Réserve naturelle nationale des Hauts-Plateaux du Vercors, entièrement incluse dans les sites Natura 2000 du même nom.

PLUS D'INFOS : www.parc-du-vercors.fr/Natura2000

Finalisation des travaux à La Coche

À la fin de l'été 2023, les premiers travaux ont été réalisés pour améliorer l'accueil et la sensibilisation des visiteurs sur le site de La Coche. Bien qu'inaccessible une grande partie de l'année, c'est la principale porte d'entrée pour accéder à la Réserve naturelle nationale des Hauts-Plateaux du Vercors.

Avec **une fréquentation estimée à plus de 250 000 personnes chaque année**, et le constat de nombreux actes irrespectueux observés par l'équipe de la Réserve naturelle ou rapportés par les passionnés des Hauts-Plateaux du Vercors, le Parc du Vercors a décidé d'améliorer sa communication sur cet espace pour inciter au respect des lieux par chacun.

Plusieurs actions ont été lancées dont celle qui concerne les portes d'entrée dans la Réserve naturelle en tant que lieux privilégiés pour faire passer des messages aux randonneurs. **À La Coche**, missionné par la commune de Saint-Agnan-en-Vercors, **le CAUE de la Drôme** a identifié que l'accueil et le stationnement y étaient « anarchiques » et ne permettaient pas aux visiteurs de réaliser l'impact important de leurs faits et gestes lors de leurs randonnées et la nécessité de suivre un certain nombre de principes et de règles. La prairie centrale du site de La Coche était impactée d'un point de vue paysager par le parking lui-même dégradé.

Un vaste programme d'améliorations des aménagements a alors été défini. **Une première série de travaux** a été engagée sur **le parking et l'accès** à la Réserve naturelle grâce aux financements de la Région Auvergne-Rhône-Alpes. La première action a été de déplacer ce parking pour le sortir physiquement de la prairie centrale, riche en biodiversité et en histoire.

- Les aménagements réalisés sur le nouveau parking et **le sentier des chouettes** conduisant les visiteurs jusqu'à la Réserve naturelle doivent **les amener à prendre conscience** qu'ils pénètrent un espace hors du commun et que le comportement de chacun doit être approprié.,,
- Il a été également choisi de **limiter le nombre de places du parking** (environ 60 places) sur cet accès pour aider le gestionnaire à **réguler le niveau de fréquentation**.

La suite des opérations va concerner la restauration de la maison forestière de La Coche et la création d'un sentier sur la thématique de la forêt.



Équipement des bergers en radio sur la Réserve naturelle des Hauts-Plateaux du Vercors

Pour des questions de sécurité, la Réserve naturelle nationale des Hauts-Plateaux du Vercors dispose d'un système de radiocommunication avec deux relais émetteurs qui permettent de couvrir la quasi-totalité de la Réserve. La couverture par les réseaux téléphoniques tend à s'améliorer mais reste très incomplète. Le Parc du Vercors avait fait le choix d'implanter son propre réseau de communication radio pour permettre à ses agents de communiquer et d'avoir un accès aux services de secours en montagne.

Pour les mêmes raisons, il a été proposé d'équiper les bergers présents durant l'estive. Les 22 postes des bergers (2 par unité pastorale) ont été financés à 80 % par le Plan pastoral territorial (PPT) des Hauts-Plateaux du Vercors.

Le maintien de cette communication par radios présente plusieurs avantages pour les bergers :

- Dans le contexte de prédation par le loup, le gardiennage se fait de plus en plus à deux salariés sur une même estive. Les communications par radio sont donc importantes pour **permettre aux bergers de communiquer pendant la garde**.
- Les radios sont aussi importantes pour que **les bergers et les gardes puissent communiquer pour la réalisation des constats de prédateurs**. L'alerte auprès des gardes doit être faite dans les 72 h après l'attaque et ces derniers doivent réaliser le constat dans les 48 h suivantes.
- **Les radios permettent d'accéder aux secours en montagne** (abonnement à Sécurité Dauphiné à la charge des éleveurs), ce qui permet d'assurer la sécurité de leurs salariés qui de plus en plus montent en famille.


Le suivi des Vautours fauves par GPS

En 2021, le Parc naturel régional du Vercors fait l'acquisition de 11 balises GPS/ GSM afin d'équiper et suivre des Vautours fauves. L'objectif était d'améliorer les connaissances concernant les sites de reproduction, de nourrissage et de repos utilisés localement, l'exploitation des territoires par les vautours, les corridors empruntés et les mouvements entre les différentes populations.

En 2023, le système de capture des oiseaux est amélioré par rapport aux années précédentes. Un essai de capture* est réalisé le 12 mai, puis une séance est effectuée le 26 mai, permettant de capturer 32 Vautours fauves. Des mesures biométriques, et des prélèvements sanguins, buccaux et cloacaux sont réalisés, ainsi que la pose des bagues. **Huit individus adultes sont équipés de balises GPS/GSM.**

Cela s'est déroulé dans la volière située sur la placette d'équarrissage (commune de Chamaloc - Drôme). Cette placette est alimentée toute l'année, trois jours par semaine (lundi, mercredi, vendredi), par le service d'équarrissage (la collecte des cadavres d'animaux issus des élevages auprès des agriculteurs des secteurs du Diois et du Vercors Drômois soit 90 tonnes en moyenne par an). La volière présente sur ce site permet de mettre en « quarantaine » des oiseaux en difficulté, avant ou après leur passage dans un centre de soin. Elle a été légèrement améliorée pour permettre des captures : un abri fermé, situé à l'intérieur de la volière, avec une petite lucarne vitrée, permet la présence cachée d'un agent le temps de l'opération. Les animaux sont habitués à cette volière et à la possibilité d'y pénétrer par une porte latérale toujours ouverte. Le jour où la capture est organisée, une fois que des vautours ont fini par rentrer dans la volière, l'agent caché va alors pouvoir tirer sur une cordelette qui déclenche la fermeture à distance de la porte d'entrée. La capture peut avoir lieu !

**Capture : l'opération de capture de ces oiseaux est réglementée. Les agents qui manipulent les oiseaux ont des autorisations spécifiques obtenues auprès des services de l'Etat. Des autorisations spécifiques sont aussi nécessaires pour baguer les oiseaux.*



Les trames des zones pastorales et des forêts matures

Les zones intermédiaires et pastorales sont au cœur de nos paysages de moyenne altitude, mosaïque de milieux naturels diversifiés, qui constituent une des trames stratégiques de notre territoire. Composés notamment de pelouses sèches riches en orchidées, de prairies de fauches, imbriquées de landes à buis ou à genêts etc, voire parfois de quelques forêts, ces habitats naturels accueillent une multitude d'espèces d'oiseaux prairiaux, de papillons, d'insectes pollinisateurs... Ils composent la trame des milieux ouverts en mosaïque de basse altitude.

Ces végétations, au-delà de leurs caractéristiques patrimoniales, sont aussi des ressources fourragères stratégiques pour les exploitations d'élevage. Ressources spontanées, souvent proches des bâtiments mais difficiles à valoriser car peu mécanisables ou sans accès à l'eau, elles sont pourtant souvent des leviers d'économie dans les systèmes d'exploitation, voire des zones tampons entre le bâtiment et l'alpage dans nos systèmes de moyenne montagne.

Les zones intermédiaires et pastorales font donc l'identité de notre territoire, mais également des autres Parcs naturels régionaux des pré-Alpes, avec qui nous avons porté un Programme Opérationnel Inter-Alpes (POIA) pour une meilleure compréhension de ces socio-écosystèmes dans un contexte de changements globaux.

Constatant que nous partageons les mêmes enjeux de connaissances et de compréhension de la trame des forêts matures, elles aussi réservoirs d'une biodiversité remarquable et au cœur d'activités humaines structurantes, nous avons choisi de candidater à ce programme européen sur ces deux trames stratégiques, en partenariat avec le massif des Bauges, la Chartreuse, les Baronnies provençales et le Verdon.

Le volet des zones intermédiaires et pastorales a permis de mieux caractériser les usages pastoraux qui s'y exercent, les végétations qui la compose et de commencer à identifier les leviers d'actions qui permettront de maintenir ou de restaurer cette trame. Sur le volet des forêts matures, grâce à l'appui de laboratoires de recherche spécialisés, plusieurs méthodes de modélisation de la trame ont pu être testées, aboutissant pour certains Parcs à la définition de plans d'actions partagés avec les acteurs de la filière sylvicole, partageant l'objectif de

maintenir connectés les différents réservoirs de forêts matures.

Le Parc du Vercors a été chef de file de ce projet, aboutissant après deux ans d'exploration de méthodes de caractérisation de ces trames et de réflexions autour de leur maintien et de leur restauration, à l'organisation de **2 séminaires de restitution accueilli à Autrans-Méaudre en Vercors et à Vassieux-en-Vercors en juin 2023**. Plusieurs ateliers ont permis de **présenter les résultats et d'envisager les pistes de concrétisations de ces travaux** salués par des participants issus du réseau des Parcs à l'échelle nationale, mais également des partenaires des filières concernées. Une table ronde sur les zones intermédiaires et pastorales a permis d'aboutir à **la proposition de vote d'une motion pour valoriser ces ressources et les faire mieux reconnaître par les acteurs publics**.

Cette première approche méthodologique croisée à deux trames fonctionnelles a montré la nécessité d'approfondissements, tant sur le volet des modélisations que sur la poursuite de l'élaboration d'un observatoire à long terme de ces milieux et des pratiques qui s'y exercent. Les Parcs naturels régionaux engagés dans ce premier POIA souhaitent poursuivre ces réflexions communes, fondamentales pour l'avenir.

PLUS D'INFOS : www.parc-du-vercors.fr/poia_trames





Des volontaires en service civique médiation environnementale sur les Quatre-Montagnes

Cette année, le Parc du Vercors, en partenariat avec la Communauté de communes du massif du Vercors (CCMV), a fait appel à deux volontaires en service civique pour une action de médiation environnementale sur les alpages des Quatre-Montagnes lors de la période estivale.

Félix et Quentin ont ainsi intégré le Parc du Vercors début juillet pour 3 mois. Leur action a consisté à sensibiliser les usagers des espaces pastoraux aux bonnes pratiques à tenir en présence des troupeaux.

Au total, ils ont arpenté les sentiers des alpages des Quatre-Montagnes plus de 50 jours et **sensibilisé près de 1 300 personnes**. Ils ont pris un soin particulier à créer du lien avec l'ensemble des acteurs concernés (bergers, alpagistes, gérants de gîte, agents des offices du tourisme, etc.). Ils ont également été particulièrement **acteurs de l'opération « Un bol d'air pour la Molière »** sur l'Espace naturel sensible du plateau de la Molière et du Sornin pour informer les près de 2 700 usagers de ce dispositif. En septembre, Quentin et Félix ont aussi tenu un stand au marché d'Autrans pour répondre aux questions relatives aux comportements en présence des chiens de protection et des troupeaux.

Leur présence semble avoir été grandement appréciée et une réflexion est en cours pour renouveler le dispositif l'été prochain !

Requalification des entrées de l'Espace naturel sensible La Molière - Sornin

L'Espace naturel sensible (ENS) de La Molière-Sornin, d'une surface de 1 600 ha sur les communes d'Engins, Autrans-Méaudre en Vercors, Lans-en-Vercors et Sassenage, est un site naturel et culturel majeur attirant **plus de 100 000 touristes et locaux chaque année**.

Ses principales entrées, très fréquentées, sont des lieux incontournables pour la valorisation du patrimoine du site. Elles **se doivent donc de constituer des lieux de transition paysagère et pédagogique vers un écrin de biodiversité**. Ainsi, le Parc du Vercors, gestionnaire de l'ENS, et les communes concernées travaillent depuis 2022 sur un projet de **requalification de ces portes d'entrée du site**. **En 2023, le plan du projet et sa concrétisation ont été finalisés**.

Sur les deux principales aires de stationnement des Égauds (Lans-en-Vercors) et de la Molière (Autrans-Méaudre-en-Vercors), les nouveaux aménagements, qui se veulent légers et construits avec des matériaux locaux, visent à mieux **canaliser la fréquentation, faciliter le stationnement** tout en améliorant leur **insertion paysagère**. Sur les Égauds par exemple, l'alternance de murets en pierre sèche et de murs rappellent le paysage environnant. Pour la Molière, l'évacuation du goudron de la plateforme et la re-végétalisation du parking notamment permettent la renaturation de cet espace.

Ces travaux d'envergure (mobilisant le maître d'œuvre Onde Paysage et 3 entreprises travaux différentes) seront terminés au printemps 2024, le chantier étant en pause pour l'hiver. S'en suivra l'installation d'un mobilier, véritables portes d'entrées symbolisant le passage vers un espace particulier et réunissant les principales informations sur le site que le visiteur s'apprête à découvrir.

Ce projet est co-financé par l'État au titre du fonds « Avenir montagnes investissement » et par le Parc naturel régional du Vercors. Il est réalisé en partenariat avec les communes de l'ENS et l'ONF pour les transplantations végétales locales.



©PNRW/Christelle Caron

ATLAS DE LA BIODIVERSITÉ COMMUNALE (ABC)

Cette année 2023 a été riche d'un point de vue des Atlas de la biodiversité communale avec 64 communes engagées ou bientôt engagées pour la préservation et la valorisation de leur biodiversité :

- **38 communes** ont participé à la finalisation de leur ABC avec **des animations** soit au total : 197 sorties, réunions de groupes locaux, conférences et ateliers, des inventaires participatifs sur l'observatoire participatif de la biodiversité du Vercors), **10 fêtes de la biodiversité** ont été organisées fin juin/début juillet à travers tout le Vercors pour finir en beauté ce projet exemplaire et fédérateur, **14 classes scolaires ont été accompagnées** par le Parc du Vercors, **des plans d'actions** en faveur de la biodiversité communale ont été élaborés (adaptés à chaque commune, construits et partagés par les élus et les habitants). Par ailleurs, **le comité de pilotage** s'est réuni à deux reprises les 23 février et 28 septembre 2023 rassemblant toutes les communes impliquées. **Une équipe de 4 volontaires en service civique** et une stagiaire, dévouée et engagée, a accompagné les 38 communes dans les différentes étapes de l'ABC en 2023 : Samuelle Ulrich, Lison Rousseau, Florian Barrot, Robin Ricard-Boulieu et Eva Brousset. Nous les remercions très chaleureusement, ainsi que tous les partenaires, bénévoles, associations qui ont œuvré de près ou de loin à la réussite de cette démarche.

Pour valoriser ce projet, **un film d'une dizaine de minutes a été produit**. Il est régulièrement diffusé par les communes impliquées.



©PNRW/Christelle Caron

Enfin, **BiodiVercors, un atlas de la faune et de la flore du Parc naturel régional du Vercors**, a été conçu pour partager la connaissance. Il s'ajoute à l'observatoire participatif réalisé en 2022 (cf. page 41).

L'ABC Vercors ne s'arrête pas là, une enquête a été menée en fin d'année et **24 des 38 communes souhaitent poursuivre la démarche** malgré la fin du projet financé par l'Office français de la biodiversité (OFB).

- **26 nouvelles communes volontaires** ont candidaté aux côtés du Parc du Vercors auprès de l'OFB pour la réalisation d'un nouvel ABC. Le dossier de candidature a reçu un avis favorable à l'automne 2023. Ce deuxième ABC Vercors va être lancé en début d'année 2024.

Une suite prometteuse s'annonce alors pour les communes et leur biodiversité !



©PNRW/Christelle Caron

Plus d'infos :

L'atlas de la biodiversité communale du Vercors
www.parc-du-vercors.fr/ABC_Vercors

L'observatoire participatif
<https://observatoire-biodiversite.parc-du-vercors.fr>

BiodiVercors, l'atlas de la faune et de la flore
<https://biodiversite.parc-du-vercors.fr>

Le film court
https://youtu.be/roUtb-VI_n4



Un séminaire biodiversité et gestion de l'espace avec la Fédération des Parcs

Chaque année a lieu le séminaire *Biodiversité et gestion de l'espace* organisé par la Fédération des Parcs naturels régionaux destiné aux chargés de mission des Parcs et partenaires. En 2023, c'est le Vercors qui a accueilli à Vassieux-en-Vercors plus de 150 personnes venues de toute la France du 21 au 23 juin.

Ce séminaire a été couplé à un temps d'échange sur les forêts matures s'appuyant sur les travaux menés par cinq Parcs alpins (Baronnies provençales, Chartreuse, massifs des Bauges, du Vercors, du Verdon) dans le cadre du programme *Trames fonctionnelles des zones pastorales et des forêts matures - résilience face aux changements globaux** et par le Parc du Morvan dans le cadre du programme *Connaissance et préservation des forêts à haute valeur écologique du Morvan***.

Plusieurs séquences plénières, ateliers ou sorties de terrain ont permis d'aborder un grand nombre de thématiques liées aux missions « Biodiversité » au sein des Parcs.

Au menu • Convergences et divergences entre les politiques publiques biodiversité et climat • Pesticides (viticulture, application du décret Natura 2000) • Gestion du risque incendie • Intégration de clauses favorables à la biodiversité dans les marchés publics • Gestion d'espèces considérées « à problème pour l'homme et ses activités ». Focus sur les tiques, moustiques, campagnols... • Impact des chats domestiques et des chats libres sur la biodiversité • Indicateurs « biodiversité » dans les Parcs naturels régionaux • Caractérisation et préservation des forêts matures, dans une approche « trame ».

* Programme opérationnel interrégional du massif des Alpes (POIA)

** Programme opérationnel interrégional du Massif central (POMAC)

LE RÉCIT COMMUN « LOUP & TERRITOIRE »

Pour agir face à la présence du loup, des mesures de protection ont été mises en place dont des chiens de protection des troupeaux qui ont parfois engendré des situations de tension et des crispations avec les usagers (population locale et de passage). Dans le cadre de la construction du Plan d'actions Vercors 2018-2023 : **Loup & Territoire**, un groupe de travail multi-acteurs (rassemblant des profils très différents, agents territoriaux, agriculteurs, naturalistes, chasseurs, gestionnaires d'espaces naturels, professionnels du tourisme...) a ainsi été mis en place par le Parc naturel régional du Vercors pour échanger sur cette question de manière la plus constructive possible. La Plateforme de l'UE sur la coexistence entre les personnes et les grands carnivores s'est alors rapprochée du Parc du Vercors pour proposer un appui de médiation locale. De septembre 2020 à juillet 2022, accompagné d'une médiatrice, ce groupe a relevé le défi d'élaborer un « récit commun », le fruit d'une collaboration territoriale inédite. Cette collaboration a donné lieu à une restitution le 3 octobre 2022.

Les institutions européennes ont souhaité faire connaître cette démarche plus largement, ainsi en **2023, plusieurs outils de communication de ce projet** ont vu le jour : la rédaction d'un **dossier de presse** ; la production d'un **clip** qui explicite le projet ; l'édition d'un **dépliant** sur les usages en milieu naturel et les bons gestes conçus **par l'agence Ceinture noire...** Les relations presse ont été confiées à **l'Agence Wordcom Consulting** : rédaction d'un communiqué de presse et l'organisation d'une **conférence de presse le 13 juin** ce qui a donné lieu à la parution d'un certain nombre d'articles dans la presse régionale et nationale.

PLUS D'INFOS :

La page Internet

www.parc-du-vercors.fr/loup_territoire

Le film court

https://youtu.be/Eo_1jvMpFTQ

Escapade en Vercors, les gestes simples

https://link.infini.fr/escapade_vercors_2023



© PNRV/Pauline Adamo

L'évaluation de l'efficacité des mesures de gestion des milieux ouverts

Le Parc du Vercors a été lauréat en 2019 d'un appel à manifestation d'intérêt de l'Office français de la biodiversité portant sur l'évaluation de l'efficacité des mesures de gestion sur les milieux ouverts mises en œuvre au sein du réseau de sites Natura 2000. Ainsi, trois secteurs pilotes ont été sélectionnés sur les pelouses sèches des sites des piémonts : une en Gervanne, une dans les Monts du Matin et une sur la Bourne. Ce projet, d'une durée de 5 ans s'appuie sur des indicateurs et les suivis annuels comme les papillons, la flore, le pâturage.

L'année 2023 constitue la dernière année de mise en œuvre de ce projet, autour duquel plusieurs partenaires se sont impliqués (LPO, Inventaire verticale, CEN-Rhône-Alpes, éleveurs de ces secteurs).

Toutes les données sont transmises au Muséum national d'histoires naturelles qui les intégrera dans une synthèse à l'échelle nationale. La LPO, en charge des suivis papillons produit une synthèse des résultats obtenus au cours des 5 années à l'échelle des 3 sites suivis.

De façon générale, ce projet a permis d'augmenter significativement la connaissance sur les 3 sites d'étude.

Pour le site de la Gervanne, 154 espèces différentes de papillons ont été inventoriées. On note 5 espèces protégées dont 3 d'intérêt communautaire (c'est-à-dire inscrite dans la directive Habitats) : Damier de la Succise, Apollon, Baccante, Zygène de la Droycnie et la Proserpine.

Le site des Monts du matin dénombre 107 espèces différentes dont 3 espèces d'intérêt communautaire et protégées : La Bacchante, l'Azuré du serpolet et le Damier de la Succise. On retrouve également une espèce classée « quasi menacée » sur la liste rouge Rhône-alpes : le Fadet des garrigues.

Enfin, **sur le site de la Bourne, 126 espèces différentes ont été recensées** dont 3 espèces d'intérêt communautaire et protégées : La Bacchante, l'Azuré du serpolet et le Zygène de la Droycnie.

On note également que **les effectifs dénombrés au cours des 5 années tendent à diminuer**. La diversité est stable, mais les quantités (le nombre d'individus) diminuent. Il conviendra de nuancer cette donnée, car **5 années de suivi ne permettent pas de lisser tous les biais**, notamment ceux liés aux variations inter-saisonnières. Pour autant, il s'agit d'une tendance globale observée à l'échelle nationale, les quantités d'insectes diminuent. Pesticides, perte d'habitats, changement climatique sont d'autant de facteurs impliqués dans l'érosion de la biodiversité.



© PNRV

La gestion des espaces naturels protégés

Le Parc naturel régional du Vercors gère la Réserve naturelle des Hauts-Plateaux du Vercors pour le compte de l'État, l'Espace naturel sensible (ENS) de la Molière et du Sornin pour le compte du Département de l'Isère, l'Espace naturel sensible de Combe Laval pour le compte des communes de Saint-Laurent-en-Royans, Saint-Jean-en-Royans et Bouvante avec l'appui technique et financier du département de la Drôme et anime 10 sites Natura 2000 pour le compte de la Région Auvergne Rhône-Alpes.

Les actions de gestion des milieux

• **Les Mesures agro-environnementales et climatiques** sont un des outils contractuels à disposition dans les sites Natura 2000. Permettant la prise en compte de la biodiversité dans les pratiques agricoles et pastorales, elles sont plébiscitées au sein des périmètres Natura 2000 depuis le démarrage de l'animation de ce réseau par le Parc en 2008. **En 2023, une nouvelle série de MAEC** a été ouverte puisque le Parc a été un des lauréats des PAEC en Région Auvergne Rhône-Alpes (cf article p.22). Dans nos sites Natura 2000, 2 mesures sont proposées aux agriculteurs :

•• Les plans de gestion pastorale, en alpage ou sur parcours, qui permettent, à l'échelle des exploitations ou des alpages,

l'intégration, ou la reconnaissance dans les pratiques, des enjeux environnementaux. Dans la Bourne et la Gervanne, c'est la démarche Patur'ajuste qui sert de cadre mettant en adéquation les végétations disponibles et les besoins des troupeaux. En alpages, ce sont les services pastoraux qui accompagnent les animatrices Natura 2000, traduisant en pratiques pastorales les préconisations proposées, comme le pâturage tardif dans les secteurs de reproduction du Tétralyre, la mise en défens d'une zone humide à ré-ouvrir en septembre pour maintenir l'imperméabilité du sol grâce au piétinement, la garde serrée dans les secteurs embroussaillés pour éviter l'utilisation de moyens mécaniques et limiter la consommation de carburant...

•• **La mesure des « prairies fleuries »** vise à encourager les agriculteurs à maintenir les pratiques qui favorisent l'installation d'une grande diversité d'espèces dans leurs prairies naturelles. Certaines plantes sont de très bons indicateurs de l'équilibre agro-écologique, qui permet l'accueil d'une très grande biodiversité et une valeur fourragère intéressante pour les animaux d'élevage. Cet équilibre est présent dans beaucoup de fermes du Vercors et celles de Saint-Andéol (38) ont pu poursuivre leur engagement dans cette MAEC grâce au fait qu'elles sont incluses dans le site Natura 2000 des Hauts-Plateaux du Vercors et reconnues comme « habitats d'intérêt communautaire ».



• **Un chantier d'ouverture des milieux** sur le Sornin s'est déroulé en novembre 2023 en collaboration avec une centaine de jeunes volontaires du 7^e bataillon des chasseurs alpins de Varcès. Ce chantier a été mené dans le cadre des actions de gestion programmées annuellement sur l'ENS de la Molière et du Sornin pour préserver les milieux naturels et les espèces à enjeux.

Les actions d'acquisition de connaissances

• **Le Parc du Vercors contribue au programme de recherche « Alpages sentinelles »** depuis 2012, en appuyant l'INRAE dans les divers relevés de terrain annuels sur les placettes des alpages du site Natura 2000 des Hauts-Plateaux du Vercors (dont ceux dans la Réserve naturelle) et de l'ENS de la Molière-Sornin. **Cette année** par exemple, le gestionnaire de l'ENS de la Molière-Sornin et l'INRAE ont effectué **le relevé triennal de la composition floristique** sur les placettes de l'alpage de la Molière, en addition des

relevés annuels classiques. **Dans le site Natura 2000 des Hauts Plateaux du Vercors, 3 alpages sentinelles sont inscrits au réseau alpin** (Jocou, Grande Cabane et Darbousse). L'animatrice et les gardes réalisent un des protocoles annuels en mesurant la hauteur d'herbe juste avant l'arrivée des troupeaux. Ces relevés de biomasse indiquent la ressource disponible pour l'alimentation des animaux et permettent de croiser ces informations au moment des tournées de fin d'estive, partagées entre les gestionnaires des espaces protégés, les gestionnaires des alpages et les services pastoraux : le niveau de consommation de la ressource est analysé sur un itinéraire fixe pour comparer les années entre elles.



• **Un suivi des populations de chiroptères est réalisé annuellement dans le site Natura 2000 dans le sud de la vallée de la Gervanne** depuis 2017. Lorsque les budgets alloués aux sites Natura 2000 le permettent, les 2 principales grottes des Gorges de la Bourne sont aussi prospectées, en hiver et en été. **En 2023, seules les colonies majeures de Gervanne ont été suivies.** Cette campagne de prospection montre que le Minioptère se porte bien ; le Murin à Oreilles échanrées baisse dans les effectifs pour cette année. Ce suivi, établi de façon pérenne permet de suivre des espèces d'intérêt fort pour le site, liées aux milieux anthropiques, ce qui les rend d'autant plus vulnérables si la cohabitation avec l'humain lui porte préjudice (perte d'accès aux gîtes dans les combles ou cabanons isolés, aménagements ou fréquentations dans des grottes, etc.)

Les actions de sensibilisation et communication

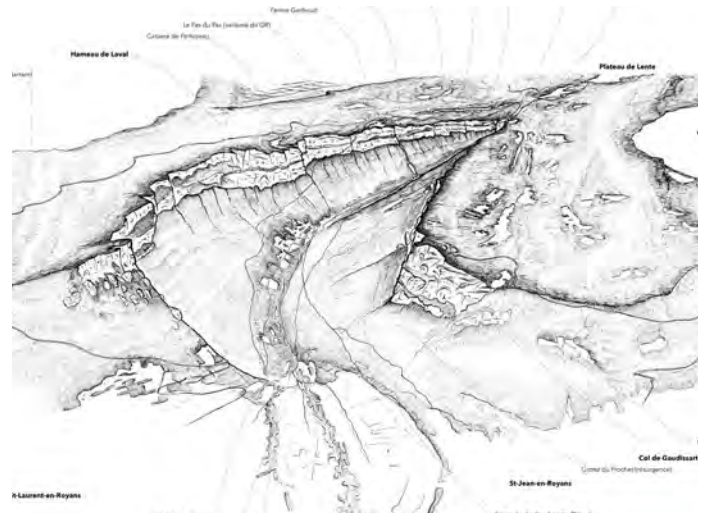
• La sensibilisation et l'éducation à l'environnement, l'accueil du public sur les sites constituent **un volet important de la politique ENS**. Le Parc du Vercors, en collaboration avec le Département de l'Isère et les acteurs socio-économiques organise un certain nombre d'animations grand public sur l'ENS de la Molière et du Sornin. En juillet 2023, **une animation en collaboration avec l'ONF a permis de découvrir la forêt et sa gestion** sur l'ENS. Le gestionnaire accueille par ailleurs régulièrement des étudiants et autres publics cibles, des étudiants de l'École pratique des hautes études et de l'UGA, des chercheurs en agro-écologie à l'occasion d'un congrès international à Lyon,.



• **La démarche Natura 2000, centrée sur la concertation**, donne l'occasion de participer à des événements. Aussi, lors des journées du patrimoine, un stand partagé avec les partenaires (CEN, Valence Romans aggro, CAF de Romans, LPO) s'est tenu sur le site de la Combe d'Oyans à Rochefort-Samson. Lors de cette journée, plus de 1 500 personnes ont découvert le site pour observer les oiseaux, s'initier à l'escalade ou profiter de spectacles, bénéficier de l'exposition Natura 2000 ou encore participer à une table ronde sur la conciliation entre sports et nature.

PLUS D'INFOS :

La Réserve naturelle des Hauts-Plateaux du Vercors
www.parc-du-vercors.fr/RNNHPV
Son bilan 2023 https://link.infini.fr/bilan_rnhpv_2023
Natura 2000 www.parc-du-vercors.fr/Natura2000



Combe Laval - schéma d'intention paysagère

Le site de Combe Laval est un écrin de biodiversité qu'il convient de préserver. Il bénéficie de plusieurs mesures de protection : Espace naturel sensible (ENS) local, Natura 2000, site classé au titre du grand paysage. Le site, de près de 900 hectares concerne les trois communes de Saint-Jean-en-Royans, Saint-Laurent-en-Royans et Bouvante.

Accompagnées par le Parc du Vercors en lien avec le Département de la Drôme, les trois communes ont commandité **une étude auprès d'un bureau spécialisé afin de réaliser un schéma d'intention paysagère**.

Un schéma d'intention paysagère est un travail mené collectivement avec les acteurs du site afin de **poser les constats, enjeux et projets d'aménagement communs sur le long terme**. Ce site très fréquenté a la particularité d'être **habité à l'année**, de plus, il **abrite des milieux très fragiles** qu'il convient de préserver.

Plusieurs temps de concertation ont été conduits durant l'été et l'automne 2023. Le schéma global inclut également un travail plus fin sur une zone à forts enjeux, **la tufière de Frochet**. Sur ce secteur, l'objectif est de travailler à un projet qui permette, en priorité, d'arrêter la dégradation de ce milieu reconnu à l'échelle européenne. En effet, le piétinement déstructure l'habitat et le dégrade, conduisant ainsi à sa perte de fonctionnalité. Ce projet fait l'objet de plusieurs demandes d'autorisation et sera une action forte de l'année à venir. Quant au **schéma d'intention paysagère**, **il a été reçu favorablement par les services de l'État**, et devra faire l'objet de plusieurs temps d'échanges avec le territoire pour qu'il soit pleinement intégré et pris en compte dans les projets futurs.



Inventaire des citernes patrimoniales

Les travaux du GIEC démontrent sans ambiguïté les évolutions en cours du climat mondial. Ces résultats montrent notamment que les territoires en marge (massifs montagneux, littoraux...) subissent des évolutions plus rapides qu'ailleurs. Devant ce constat, le Parc naturel régional du Vercors a mis en place un observatoire éco-climatique afin d'appréhender les impacts du changement climatique sur son territoire. Cet observatoire s'intéresse particulièrement aux impacts sur la ressource en eau, l'évolution de cette dernière étant un enjeu majeur pour le massif du Vercors au vu de son caractère fortement karstique. De manière générale, les premiers éléments de caractérisation de l'évolution de la ressource en eau mettent en avant :

- **une intensification des étiages estivaux, ainsi qu'une diminution importante du débit annuel moyen** des cours d'eau ;
- l'évolution des sécheresses agricoles (correspondant globalement à la teneur en eau des sols) : bien que le nombre d'épisodes de sécheresse ne semble pas augmenter avec le temps, on constate **une tendance à l'augmentation de la durée de chaque épisode de sécheresse** et d'autre part à son **apparition plus précoce** dans l'année.

Devant ces constats et en accord avec son nouveau projet de charte 2024-2039, qui met en avant les nécessités de suivi de la ressource en eau, d'organisation du partage quantitatif, et les mesures d'adaptation, notamment dans le secteur agricole, **le Parc du Vercors a engagé un état des lieux des citernes patrimoniales de stockage d'eau** sur le territoire.

Ces infrastructures traditionnelles sont présentes sur de nombreux secteurs du massif où les sources sont peu présentes, il s'agit particulièrement des zones de plateau fortement karstifiées. Ce sont ces secteurs qui ont été privilégiés pour cette première phase d'inventaire, ainsi les communes

explorées en 2023 sont : Vassieux-en-Vercors, Saint-Agnan-en-Vercors, Saint-Julien-en-Vercors, Presles et Rencurel. Selon les besoins, la démarche pourra être étendue à d'autres secteurs du Parc.

L'objectif est de **recenser ces aménagements qui apporteraient une ressource alternative en eau** (abreuvement des troupeaux, réserves à eau contre le risque incendie, ressource alternative pour les particuliers...) dans un contexte où les pénuries temporaires et localisées d'eau vont augmenter.

Environ 60 citernes ont été diagnostiquées dont une grande partie ne sont pas utilisées à ce jour. Une grande partie d'entre elles ne nécessite que de petits travaux pour remise en service.

Les conclusions de l'étude envisagent **3 scénarios d'utilisation future de ces ouvrages** qu'il conviendra d'approfondir à l'avenir :

- en l'état (ou travaux à minima) • pour la lutte contre l'incendie • comme ressources alternatives après remise en état de l'ensemble des ouvrages.



- fournir une caractérisation permettant la définition de priorisations et d'objectifs pertinents dans le cadre d'un futur plan de gestion stratégique des zones humides ;
- pouvoir assurer une veille sur les projets d'aménagements et de fournir des avis précis et pertinents.

La zone d'étude correspond à l'ensemble des périmètres de zones humides de plus d'un hectare identifiées lors de l'inventaire des zones humides de l'Isère (Avenir-CEN Isère, 2009) et présentes sur les vals de Lans-en-Vercors – Villard-de-Lans et Autrans-Méaudre en Vercors.

Ce travail a permis d'**actualiser les connaissances d'une part sur la typologie, l'état de conservation et le niveau de patrimonialité des habitats de zones humides, et d'autre part sur les espèces végétales à enjeu** (patrimoniales, protégées, espèces invasives...).

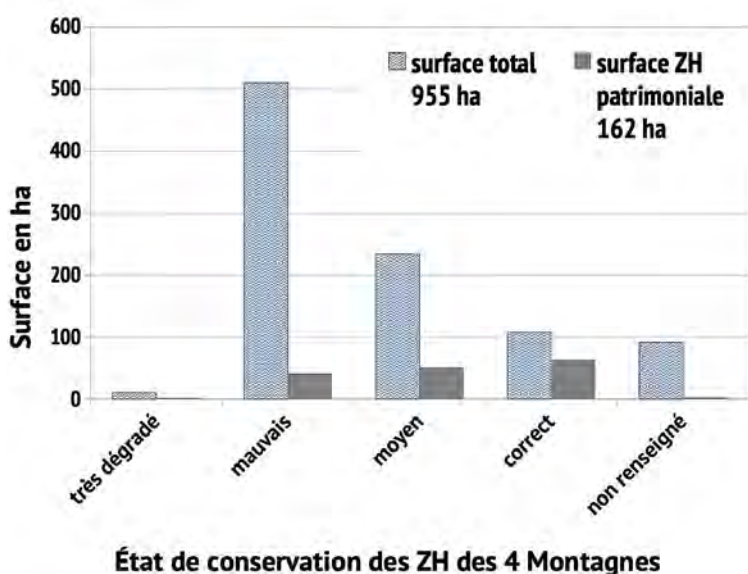
Les conclusions mettent en avant le fort enjeu patrimonial des habitats humides des Quatre-Montagnes. Si l'on constate que la majorité des habitats cartographiés relèvent d'habitats de prairies mésophiles et/ou artificiels, conséquence de l'usage agricole historique et actuel, on observe **un meilleur état de conservation des habitats dans les pentes marécageuses** moins facilement mécanisables et moins drainées. Ce sont des secteurs particulièrement patrimoniaux qu'il sera pertinent de prendre en compte dans un futur plan de gestion. **Les habitats aquatiques ainsi que leurs ripisylves sont également dégradés** à l'exception de beaux méandres boisés sur l'aval de la Bourne et la partie aval du Méaudret.

Cartographie des habitats des zones humides

Conscient du caractère précieux des zones humides en milieu karstique, le Parc naturel régional du Vercors a fait réaliser **une cartographie des habitats naturels et semi-naturels qui constituent les zones humides** caractéristiques des plateaux d'altitude du **secteur des Quatre-Montagnes**.

Cette cartographie constituera une base solide, afin de :

- décrire plus précisément ces zones humides et leur état de conservation ;





source en eau, l'évolution de cette dernière étant un enjeu majeur pour le massif du Vercors compte-tenu de son caractère fortement karstique ;

- En période estivale, la Réserve naturelle des Hauts-Plateaux du Vercors abrite une importante activité pastorale, pour laquelle l'eau apparaît de plus en plus comme un enjeu majeur. Cette ressource potentiellement rare en période estivale répond aussi à d'autres besoins (tourisme, milieu naturel). Le partage de cette ressource entre les différents usages est ponctuellement conflictuel. **Il apparaît primordial d'appréhender l'évolution de la ressource en eau et de ses usages, en lien avec le changement climatique, afin d'anticiper une éventuelle augmentation des situations conflictuelles, et d'engager dès à présent des démarches d'adaptation ;**

- La révision du **plan de gestion** de la Réserve naturelle nationale des Hauts-Plateaux du Vercors est en cours. Elle considère que **l'enjeu de la ressource en eau doit être analysé dans une démarche prospective.**

Ce bilan dresse donc un état des connaissances sur les effets du changement climatique sur les Hauts-Plateaux, ainsi que sur les usages de la ressource en eau et pointe les conflits potentiels.

Bilan eau sur la Réserve naturelle des Hauts-Plateaux du Vercors

De tous temps, les usagers des Hauts-Plateaux du Vercors ont dû s'adapter à ce lieu austère et aride. Cependant **les impacts du changement climatique nécessitent aujourd'hui de s'atteler plus précisément à la gestion de l'eau**, sans quoi il sera difficile à l'avenir de maintenir, dans un climat social apaisé, l'ensemble des usages de ce territoire d'exception.

C'est pourquoi le Parc du Vercors et la Réserve naturelle nationale des Hauts-Plateaux du Vercors ont réalisé **un bilan de l'état des connaissances sur la ressource en eau en vue d'apporter des éléments d'aide à la décision**. Ce bilan intègre des résultats de deux projets de recherches :

- Projet COMEWA (COMmons in Moutains: Enforcing Water security in the Alps) : vise à étudier l'usage et le partage de l'eau sur la Réserve naturelle des Hauts-Plateaux du Vercors pour créer un « commun » autour de cette ressource.
- Projet ADO (Alpine Drought Observatory) : vise à créer un observatoire de la sécheresse dans les Alpes. Sur le territoire de la Réserve naturelle des Hauts-Plateaux du Vercors, il s'agit de caractériser les épisodes de sécheresse en lien avec le changement climatique.

La démarche s'inscrit dans trois axes de réflexion :

- Le Parc naturel régional du Vercors a mis en place **un observatoire éco-climatique** afin d'appréhender les impacts du changement climatique sur son territoire. Cet observatoire s'intéresse particulièrement aux impacts sur la res-



L'étude des tufières

Longtemps considérées comme des habitats peu menacés sur le Vercors, les tufières font aujourd'hui l'objet d'une attention particulière. En effet, avec les changements climatiques et la diminution des ressources en eau, ainsi que l'augmentation de la fréquentation touristique, les pressions sur ces milieux semblent s'accroître. Il paraît ainsi nécessaire d'avoir une meilleure connaissance de leur répartition et leur état de conservation.

Le Parc a donc la volonté d'étoffer les connaissances sur la répartition, le fonctionnement, les pressions et enjeux et amorcer une stratégie de gestion des tufières.

Le projet « REstauration des ZONES Humides associées aux TUFières » (Rézoh-tuf) a été lancé en 2022, porté par l'IFREEMIS (Institut de formation, de recherche et d'expertise en milieux souterrains), dans le but de construire un plan d'actions en faveur des tufières incluant un bilan des connaissances sur ce milieu, la restauration de sites dégradés et la définition d'un programme d'actions à l'échelle régionale (Rhône-Alpes).

Aussi, en 2023, le Parc du Vercors a porté un stage de 6 mois autour de la construction d'une méthodologie d'inventaire et de hiérarchisation des tufières de son territoire, en collaboration avec l'IFREEMIS, et a appliqué cette méthode à 25 tufières prioritaires et à forts enjeux.



Vercors en partage, manifestations et espaces naturels

La commission Vercors en partage s'est réunie en décembre pour examiner les projets des grandes manifestations sportives pour l'année 2024. Animée par le Parc naturel régional du Vercors et les départements de l'Isère et de la Drôme, la commission qui se réunit tous les ans est composée des représentants des usagers des milieux naturels (agriculteurs, chasseurs, forestiers, pastoraux...), des élus des communes concernées par les manifestations ainsi que les organisateurs des manifestations. Elle a donné son avis sur 17 manifestations sportives qui se dérouleront d'avril à septembre 2024 sur tous les secteurs du Vercors.

Les manifestations concernées sont les suivantes : Ultra trail du Vercors, Trail du Moucherotte, Vercors Bike Festival, UT4M, Euro Nordic Walk, TransVercors, Drayes du Vercors, Biking Man Vercors, La Drômoise, Glandass Trail, Vercors Quest, Elevation Vercors, Rogaine du Chamois, Championnat de France Raid UNSS, Verta CO, Grande Odyssée, Mad Jacques Trek, Trail du Maquis du Vercors...

La commission a analysé les itinéraires proposés par les organisateurs et évalué les portions susceptibles de présenter des problèmes environnementaux ou des conflits d'usage dans un but de préserver au mieux les milieux naturels et de respecter les usages de chacun. Une fois la commission passée et l'avis exprimé ce sont les élus locaux qui donnent leur accord final. Un bel outil de concertation !

Une étude sur le développement du VTT enduro sur les Quatre-Montagnes

La pratique du VTT enduro (discipline mixte qui mêle du VTT de descente et du VTT plus classique dit de cross-country) est en plein essor dans le massif Alpin et plus particulièrement dans le Vercors. Sur notre massif, l'offre d'itinéraires spécifiques est peu développée pour ce type de pratique. Certains pratiquants ont créé eux-mêmes des itinéraires « sauvages », sans forcément tenir compte des enjeux environnementaux, des autres usagers de la montagne et de la propriété foncière.

Un inventaire de ces itinéraires non officiels a été réalisé ainsi qu'une évaluation de leurs impacts (environnement, propriété foncière, partage de l'espace).



De nouveaux contenus sur Vercors rando

Un effort particulier a été porté sur les itinéraires principaux qui constituent l'offre d'Itinérance notamment le GR9 et les tours de Pays (GR® et GR® de Pays). Les liaisons avec les gares pour les Grandes Traversées du Vercors sont aussi renseignées afin de favoriser l'offre sans voiture. La grande majorité des parcours « Chemins de la Liberté » ont été ajoutés constituant l'offre « Résistance ». Enfin les parcours qui figurent dans Vercors Rando sont désormais visibles sur d'autres plateformes numérique (Cirkwi, Ign rando) afin de valoriser l'offre officielle sur des sites nationaux.

PLUS D'INFOS : <https://rando.parc-du-vercors.fr>



La « canalisation » des publics autour du mont Aiguille

Dans le cadre du plan de relance de l'État, le Parc du Vercors et la Communauté de communes du Trièves ont défini un schéma d'accueil au sein d'un groupe de travail dédié réunissant les communes en vue de préparer des boucles de découverte et d'interprétation autour du mont Aiguille. L'objectif est la fois de canaliser les publics et d'informer sur la sensibilité des lieux. Des lunettes en réalité virtuelle ont été mise en place dans les points d'information du Trièves afin de donner à voir le mont Aiguille et son histoire. La réalisation complète sera finalisée à l'été 2024 par l'implantation de mobiliers pédagogiques.



Les sports de nature

- Sous un angle pédagogique et pour une meilleure connaissance des espèces et des habitats, des fiches **Canyon, biodiversité en Isère** ont été rédigées en collaboration avec le Département de l'Isère et les professionnels qui encadrent l'activité.

- **Le canyon des Écouges a donné lieu cette année à une réorganisation des accès et sorties** en lien avec les communes de Saint-Gervais et Rovon, et d'un propriétaire.

- Concernant l'activité de l'escalade sur Archiane, les acteurs réunis en réunions de concertation ont cherché à définir un cadre de la pratique en présence du Gypaète barbu et de l'avifaune en général.

- Enfin, pour éviter la sur-communication sur certaines sites classiques du Vercors, et mieux appréhender la fréquentation des sites naturels, la consultation des organismes de promotion et des départements s'est poursuivie (mise en place en 2021) afin de définir une liste de sites à enjeux sur lesquels il faut limiter la communication ou renforcer la pédagogie.

PLUS D'INFOS :

Canyon, biodiversité en Isère

https://link.infini.fr/canyoning_biodiversite_2023

Futurs mobiliers d'accueil et d'informations aux départs des sites touristiques

Pour rappel, suite aux évolutions récentes des publics qui fréquentent le Vercors et qui n'ont pas toujours les « codes » de la montagne, de nouveaux mobiliers destinés à renforcer l'accueil et l'information à l'entrée des sites majeurs du Vercors sont en cours de conception. Un travail fin de définition des mobiliers, des contenus et des implantations est en cours de finalisation en lien avec les communes. La mise en œuvre des premières réalisations est prévue pour le printemps 2024.

Parmi les premiers lieux aménagés, des portes d'entrées qui permettent notamment l'accès à la Réserve naturelle des Hauts-Plateaux du Vercors telles que Combeau (Châtillon-en-Diois), Valcroissant (Die), Beure (Saint-Agnan-en-Vercors) ou encore Les Fourchaux (Chichilienne). Mais aussi aux départs de sites très prisés comme La Molière, Bournillon, Herbouilly, ainsi que les différents accès au mont Aiguille.



Les missions des six écocardes

Les écocardes assurent **la maintenance des itinéraires de randonnées** - signalétique directionnelle et balisage sur environ 4 600 km d'itinéraires balisés. Leurs autres missions principales sont : • Accueillir, informer, sensibiliser randonneurs et visiteurs • Surveiller les sites naturels et veiller à leur préservation • Assurer un suivi scientifique et technique des milieux. Ainsi, les écocardes sont le relais principal sur le terrain entre les usagers, les communes et Établissements publics de coopération intercommunale et le Parc du Vercors. Les écocardes et leurs secteurs d'intervention : **Coulmes et Royans Isère** : Étienne Besaguet ; **Quatre-Montagnes et piémont nord** : Alan Fraschini ; **Vercors Drômois** : Éric Charron ; **Trièves** : David Leroy ; **Gervanne et Royans Drôme** : Sébastien Bosand ; **Vercors Diois** : Sylvain Roche

- Dans le cadre de leurs missions de terrain, les gardes de la Réserve naturelle des Hauts-Plateaux du Vercors et l'équipe des écocardes du Parc ont effectué cette année **plusieurs opérations de surveillance et de sensibilisation des publics**, réparties sur l'ensemble du périmètre du Parc. Ils ont réalisé **16 journées de tournées collectives en binôme** - un écocarde et un garde de la Réserve naturelle. Ce fut l'occasion d'informer et de sensibiliser des centaines de personnes.

Afin de répondre à certains problèmes d'entretien ou de dégradation importants et urgents sur des sentiers fréquentés, les écocardes interviennent de manière exceptionnelle à la remise en état de tronçons d'itinéraires à sécuriser. En 2023, on peut citer notamment la réouverture du sentier reliant le hameau des Boutons au pas du Gouillat sur la commune d'Omlèze ou encore la reprise d'une main courante pour sécuriser un passage délicat sur le sentier des gorges du Bruyant (Lans-en-Vercors).

Inspiration Vercors

Inspiration Vercors est la marque de destination des offices de tourisme et des Établissements publics de coopération intercommunale sur un territoire labellisé Parc naturel régional. En 2023, ce collectif technique et politique a mené plusieurs types d'actions :

- Des opérations de promotion du Vercors avec par exemple l'opération **[En direct de nos fermes]** sur les réseaux sociaux, des portraits d'agricultrices et agriculteurs du Vercors.
- Un accompagnement stratégique avec **l'agence Signe des Temps** au travers de 4 thématiques fortes : l'art de vivre, le territoire en transition, l'accueil, la mobilité.
- **Un rapprochement avec les agences d'attractivité de la Drôme et de l'Isère** pour identifier les passerelles de travail communes.
- Le portage et l'animation politique de la démarche mené par les vice président(e) tourisme des EPCI (Trièves, Diois, SMVIC, CCRV, CCMV) et le président du Parc.

PLUS D'INFOS :

Bilan d'activité 2023

<https://www.calameo.com/read/00585286631aba6e61d1d>

et aussi : www.inspiration-vercors.com

<https://partner-inspiration-vercors.com>



Le schéma vélo

Engagé fin 2022, en collaboration avec le Département de la Drôme et la Région Auvergne Rhône-Alpes, un schéma vélo à l'échelle de la destination Vercors a été travaillé au cours de l'année 2023. Après plusieurs rencontres entre EPCI, usagers et professionnels, une stratégie de développement de l'usage du vélo à des fins de loisirs a été proposée.

L'objectif de cette étude qui se terminera au premier semestre 2024 est d'identifier des itinéraires de loisirs sur l'ensemble du territoire, de proposer des aménagements et services pour répondre aux attentes des pratiquants vélo de loisirs et du quotidien et d'assurer une cohérence et des liaisons entre les différentes intercommunalités. L'idée est également de renforcer une promotion et une communication globale de la pratique du vélo à l'échelle de la destination.



Rédition et mise à jour de carto-guides

- Conception nouveau carto-guide *Des Coulmes aux Chambaran* (édité en avril 2023).
- Réédition du carto-guide *Royans Drôme-Gervanne* (sortie printemps 2024).
- Réédition du carto-guide *Vercors Diois* (sortie printemps 2024).

La collection des six carto-guides est en vente dans les offices de tourisme au tarif de 8 euros.



La programmation culturelle au mémorial de la Résistance et au musée de la Préhistoire

Au mémorial de la Résistance en 2023

• C215, entre ombre et lumière, exposition et créations | 18 juin

L'artiste d'art urbain C215, alias Christian Guémy, a exposé les portraits de compagnons de la Libération au mémorial de la Résistance. Lors d'une résidence artistique, il a créé des œuvres originales - une série de cinq portraits de Résistants, hommes, femmes, civils, militaires, ayant laissé leur trace sur le Vercors -, deux sont visibles *in situ* dans les rues de Saint-Martin-en-Vercors et Vassieux-en-Vercors, les trois autres portraits sont au mémorial de la Résistance.

• L'été au mémorial de la Résistance en Vercors | 25 juillet

Pour faire face à une fréquentation accrue durant la période estivale, l'équipe d'animateurs proposait des temps de visites guidées privilégiées, avant l'ouverture au public, les mercredis et jeudis sur réservation.

Par ailleurs, une série de rendez-vous avec l'historien référent du mémorial, a été programmée à partir du 25 juillet sur le thème de la reconstruction matérielle et morale.

• Exposition *Grand-père, comment t'appelles-tu ?* | 4 août

En août, le mémorial de la Résistance en Vercors a accueilli une nouvelle exposition intitulée *Grand-père, comment t'appelles-tu ?*, à partir de dessins, photographies, installations sonores et visuelles. Cette exposition retrace l'itinéraire qu'Ethel Buisson a effectué pour suivre le parcours de son grand-père, dont elle a découvert le prénom en le lisant pour la 1ère fois sur le mur des noms du mémorial de la Shoah.

• Les Journées européennes du patrimoine | 16 & 17 septembre

À cette occasion, le mémorial a accueilli gratuitement le public les deux jours de 10h à 17h. Visite guidée *Les filières de sauvetages des juifs dans le Vercors*, samedi 16 septembre à 11h et à 15h par l'historien et référent scientifique du mémorial.

PLUS D'INFOS : <http://memorial-vercors.fr>

Au musée de la Préhistoire en 2023

• 32e Championnat européen de tir aux armes préhistoriques | 9 avril

En co-organisation avec la Compagnie des cureuils de la tour (Seyssinet-Pariset), le musée a accueilli une manche du 32^e Championnat européen de tir à l'arme préhistorique (tir à l'arc et/ou sagaie).

• Les Journées européennes de l'archéologie | 17 & 18 juin

À cette occasion, le musée de la Préhistoire du Vercors a proposé un week-end spécial. Au programme : • *La femme, un homme préhistorique comme les autres ?*, une conférence proposée par Julien Treuillot, docteur en archéologie préhistorique, enseignant et chercheur qui questionne le rôle de la femme dans la Préhistoire • Des visites guidées et démonstrations de taille de silex pour comprendre le savoir-faire et les gestes de nos ancêtres • Chasse au bifaces et jeu de piste *Retour vers la Préhistoire...*

• Une visite familiale et ressourçante | 27 juillet

Un programme original pour découvrir ou redécouvrir ce musée avec • *La visite à l'envers* : les visiteurs remontent le temps d'Homo Sapiens à Néandertal • Une soirée spéciale le jeudi 27 juillet avec une pièce de théâtre d'ombres proposée par les élèves de la cie La Malle aux Libertés • Une exposition temporaire sur la biodiversité...

• Expérimenter la Préhistoire en s'amusant

Tous les mardis et vendredis, des ateliers pratiques d'1h30 pour expérimenter les gestes de la vie quotidienne à la Préhistoire.

• Les Journées européennes du patrimoine | 16 & 17 septembre

À cette occasion, le mémorial a accueilli gratuitement le public les deux jours de 10h00 à 18h00 avec • des démonstrations de taille de silex, le jeu de piste *Retour vers la Préhistoire* et un jeu surprise • l'intervention du conteur Thierry Abbat à trois reprises le dimanche • 3 sets musicaux avec le trio Swing la Mouche.

PLUS D'INFOS : <http://prehistoire-vercors.fr/>



(CCMV) (structuration de l'offre pleine nature), CCTrièves (tour de l'Obiou partie refuge), SIVOM du lac de Monteynard (étude stratégique), Parc du Vercors (l'art valorise la transition touristique ; abris non gardés volet médiation ; accès pédestre et cycle depuis les gares TGV).

Enfin certaines actions ont été inscrites dans le plan d'actions de l'Espace valléen Vercors mais ont bénéficié d'autres financements

4 opérations portées par 4 collectivités pour un montant de 822 000 €. Collectivités concernées : Luc-en-Diois (site classé du Claps), Epic des stations de la Drôme (stade Raphaël Poirée), Communauté de communes du Royans Vercors (gouvernance tourisme), Parc du Vercors (schéma vélo Vercors).

Grands projets et diversification touristique

Depuis 2009, le programme Espaces valléens est un dispositif, à l'échelle du massif des Alpes, dédié à la diversification et à la transition touristique. Il regroupe près de 40 territoires, dont le Vercors, qui sont accompagnés par les partenaires du FEDER, des Régions Sud et Auvergne Rhône-Alpes et de l'État. Le Parc du Vercors est chargé d'animer ce programme pour le compte des communes et des Établissements publics de coopération intercommunale (EPCI). Concernant la programmation 2021-2027, les vice-présidents tourisme des EPCI et du Parc naturel régional du Vercors ont défini un cadre stratégique et un plan d'actions qui est discuté avec les financeurs. À la fin 2023, voici le bilan des actions mises en œuvre.

Certaines actions sont en phase de réalisation opérationnelle :

13 opérations portées par 6 collectivités pour un montant prévisionnel de 1 187 978 €. Les collectivités concernées : Mens (boucles patrimoines), Saint-Jean-en-Royans (vol libre), Gresse-en-Vercors (stations villages du balcon est), Saint-Marcellin Vercors Isère Communauté (SMVIC) (candidature label Pays d'Art et d'Histoire ; étude devenir touristique des Coulmes), Communauté de communes du Trièves (CCTrièves) (outils ludiques de découverte ; Tour de l'Obiou partie signalétique), Parc du Vercors (chemins de la Liberté, schéma d'accueil signalétique ; séjours jeunes ; actions scolaires ; Inspiration Vercors).

D'autres actions sont en cours de préparation ou de calage avec les partenaires :

9 actions portées par 7 collectivités pour un montant prévisionnel de 1 350 000 €. Les collectivités concernées : Vassieux-en-Vercors (moulins), Lus-la-Croix-Haute (accueil et mobilité), Autrans-Méaudre en Vercors (transition des sites nordiques), Communauté de communes du massif du Vercors

Chemins de la Liberté

Le réseau des Chemins de la Liberté propose de découvrir les hauts-lieux de mémoire de la Résistance en Vercors.

Il est composé de 40 lieux emblématiques, répartis en musées, monuments et randonnées mémoire sur l'ensemble du massif.

En 2023, le réseau des Chemins de la Liberté a développé trois actions :

- la proposition d'une signalétique commune à l'ensemble du réseau, un signal commun.
- la réalisation de 6 films courts (3 à 4 min) pour montrer le dynamisme de ces lieux de mémoire animés par des hommes et des femmes partageant les mêmes valeurs de transmission, de partage, de citoyenneté, d'engagement et de solidarité : *Un musée à ciel ouvert ; Une commémoration vue de l'intérieur ; La mémoire cultivée par la création artistique ; Making of « résistants à 10 ans » ; Une randonnée mémoire ; Réhabilitation de la cabane des Carteaux*. Ces films ont leur sortie officielle en 2024.
- la réalisation de 3 carnets de voyage pour partir à la découverte du Vercors via la thématique de la Résistance.

Une quatrième action a trouvé d'autres moyens de financement : la réalisation d'un livret de promotion du réseau, en version numérique et édité à 20 000 exemplaires disponibles dans tous les offices de tourisme et auprès des associations patrimoine du Vercors.

PLUS D'INFOS : <https://www.parc-du-vercors.fr/resistance/les-chemins-de-la-liberte>



Avec le concours de l'Union Européenne. L'Europe s'engage sur le Massif Alpin avec les Fonds Européens de Développement Régional. Co-financé par le Conseil Régional Auvergne Rhône-Alpes et l'État. Agence Nationale de la Cohésion des Territoires-FNADT-CIMA.

LES ABRIS ET CABANES

LA MISSION D'ASSISTANCE À MAÎTRISE D'OUVRAGE

Engagée en 2019, la mission d'assistance à maîtrise d'ouvrage autour du **devenir des cabanes non gardées** - assurée par l'architecte Jacques Félix-Faure (atelier 17C) - s'est terminée en 2023. Cette année a permis d'accompagner plusieurs communes dans le démarrage ou la finalisation de leurs projets. Les nouveaux projets :

Le Gua Prélénfrey, cabane Les Clos

La commune a sollicité la mission d'assistance à maîtrise d'ouvrage (AMO) pour la cabane Les Clos, située à un endroit stratégique du balcon est. Un important groupe de travail s'est constitué (habitants, commune, ONF, association Alpes Là) qui a pu mener avec Jacques Félix-Faure les 3 étapes de réflexion : audit, préconisations, programmation. Elles ont permis d'identifier et estimer les opérations à mener pour qualifier les conditions d'accueil (mobiliers, source...), de pérennisation (reprise toiture, menuiserie...) et de sécurité de la cabane. Sera également engagé un travail autour de la mémoire eu égard aux histoires liées à la cabane et au site (Résistance, village de Juste, disparition de Lionel Terray et Marc Martinetti, avalanche de 1981, services RTM...). La commune réfléchit désormais à la mise en œuvre opérationnelle des travaux.



Cabane Les Clos

Gigors-et-Lozeron, la cabane à Marcel

La commune et la propriétaire du site souhaitent préserver l'esprit et l'intimité de ce lieu offert à tous. La phase d'audit a mis en lumière l'identité sensible du site et identifié les premiers axes de réflexion (pérenniser la cabane - une structure légère posée sur une ligne de crête, fenêtres paysagères, informer sur la « fragilité » du lieu) et montré le rôle tenu par les habitants pour accompagner ce projet. La commune devra mener les 2 étapes restantes (préconisations, programmation).



La cabane à Marcel
Jacques Felix-Faure

FINALISATION DE PROJETS EN COURS :

La Rivière, la cabane de Pied Frais

Engagé en 2022, l'accompagnement arrive à son terme. Le diagnostic du site propose des préconisations de rénovation de l'abri, de mise en sécurité du point feu. Il met aussi en avant le lien fort de la commune avec sa forêt, en valorisant le sentier des essences forestières à proximité de la cabane. Dans ce cadre, la cabane a accueilli la Fête de la biodiversité du secteur piémont nord ouest. Les travaux seront menés en 2024.



Pied Frais

Châtillon-en-Diois, la cabane de Côte Chèvre

Le projet de construction de la cabane de Côte Chèvre est arrivé au terme de sa phase préparatoire. La scierie Maillefaud, basée sur la commune, a assuré le débit du bois. L'ESAT de Recoubeau Jansac a confirmé que son atelier bois pourra usiner les futures pièces de la cabane, assurer leur assemblage et effectuer un montage à blanc. Les travaux seront menés en 2024.



Font Froide
Jacques Felix-Faure

Lans-en-Vercors, la cabane de Fond Froide

La reconstruction de la cabane de Fond Froide, animée par le conseil municipal des jeunes, a finalisé la préparation des futurs travaux. Les questions foncières ont été réglées avec la commune voisine de Villard-de-Lans. Devant les difficultés rencontrées, le transport des matériaux initialement prévu par animal est abandonné au profit de l'hélicoptage. Les mélèzes prélevés sur une des parcelles de la commune ont été débités par la scierie locale. La consultation des entreprises est effectuée (fabrication et pose de l'abri, le transport du bois et des matériels). Le chantier sera mené en 2024.



Cabane Les Clos



Cabane de la Renardière

Montaud, la cabane de la Renardière

La commune a organisé la préparation administrative des travaux à engager (reprise de couverture, menuiseries, poêle, traitement intérieur à la peinture suédoise rouge Falun). Le chantier sera mené en 2024.



Maquette Côte Chèvre

La plateforme d'échange abris

La plateforme est destinée à mettre en relation les usagers des cabanes avec les propriétaires et gestionnaires concernés. Elle permet de transmettre des informations sur l'état ou le dysfonctionnement observés sur les cabanes. En mars 2023, une session de formation à l'application a été proposée aux propriétaires et gestionnaires, un document tutoriel transmis. En juillet, l'application a été ouverte vers les usagers.

LES 83 COMMUNES DU PARC NATUREL RÉGIONAL DU VERCORS, LES 5 VILLES- PORTES & UNE COMMUNE ASSOCIÉE

Auberives-en-Royans
Autrans-Méaudre en Vercors
Beaufort-sur-Gervanne
Beauvoir-en-Royans
Bouvante
Chamaloc
Château-Bernard
Châtelus
Châtillon-en-Diois
Chichilianne
Choranche
Claix (partiellement classée)
Clelles
Cognin-les-Gorges
Combovin
Corrençon-en-Vercors
Crest (ville-porte)
Die
Échevis
Engins
Fontaine (partiellement classée)
Gigors-et-Lozeron
Glandage
Grenoble (ville-porte)
Gresse-en-Vercors
Izeron
La Chapelle-en-Vercors
La Motte-Fanjas
La Rivière
Lans-en-Vercors
Laval-d'Aix
Le Chaffal
Le Gua
Léoncel
Lus-la-Croix-Haute
Malleval-en-Vercors
Marignac-en-Diois
Mens (commune associée)
Miribel-Lanchâtre
Le Monestier-du-Percy
Montaud
Noyarey (partiellement classée)
Ombèze
Oriol-en-Royans
Percy
Plan-de-Baix
Ponet-et-Saint-Auban
Pont-en-Royans
Presles
Rencurel
Rochechinard
Romans-sur-Isère (ville-porte)
Romeyer
Rovon
Sassenage (partiellement classée)
Seyssinet-Pariset (partiellement classée)
Seyssins (partiellement classée)
Saint-Agnan-en-Vercors
Saint-Andéol (Drôme)
Saint-Andéol (Isère)
Saint-André-en-Royans
Saint-Gervais
Saint-Guillaume
Saint-Jean-en-Royans
Saint-Julien-en-Quint
Saint-Julien-en-Vercors
Saint-Just-de-Claix
Saint-Laurent-en-Royans
Saint-Marcellin (ville-porte)
Saint-Martin-de-Clelles
Saint-Martin-en-Vercors
Saint-Martin-le-Colonel
Saint-Michel-les-Portes
Saint-Nazaire-en-Royans
Saint-Nizier-du-Moucherotte
Saint-Paul-lès-Monestier
Saint-Pierre-de-Chérennes
Saint-Quentin-sur-Isère (partiellement classée)
Saint-Romans
Saint-Thomas-en-Royans
Saint-Paul-de-Varces
Sainte-Croix
Sainte-Eulalie
Vachères-en-Quint
Varces-Allières-et-Risset (partiellement classée)
Vassieux-en-Vercors
Veurey-Voroize (partiellement classée)
Villard-de-Lans
Vinay (ville-porte)

LES COMMUNES INTÉGRÉES AU PÉRIMÈTRE D'ÉTUDE DE LA CHARTE 2024-2039

Diois

Boulc
Saint-Roman
Solaure-en-Diois

Gervanne

Cobonne
Eygluy-Escoulin
Montclar-sur-Gervanne
Suze
Véronne

Raye-Monts du Matin

Barbières
Barcelonne
Beauregard-Baret
Châteaudouble
Hostun
La Baume-Cornillane
La Baume-d'Hostun
Montvendre
Ourches
Peyrus
Rochefort-Samson
Saint-Vincent-la-Commanderie
Vaunaveys-la-Rochette

Trièves

Lalley
Saint-Maurice-en-Trièves

UN INVENTAIRE NON EXHAUSTIF DES ACTIONS MENÉES PAR SECTEUR GÉOGRAPHIQUE ET COMMUNE

	COMMUNE	THÉMATIQUE	ACTION	OBSERVATIONS COMMENTAIRES
COMMUNAUTÉ DE COMMUNES VAL DE DRÔME	Omlèze, Plan-de-Baix, Beaufort-sur-Gervanne	AMÉNAGEMENT, PAYSAGE, ÉNERGIE, MOBILITÉ	Aide à la rénovation de l'éclairage public / dossier de financement Plan de relance Avenir Montagnes	<i>En lien avec TE26 ET TE38 Complément de financement apporté par le Plan de relance permettant de financer à 80% la rénovation grâce à la maîtrise d'ouvrage du SDED.</i>
	Gigors-et-Lozeron, Plan-de-Baix, Suze	AGRICULTURE & FORÊT	Plantons des haies - décembre 2023 : 750 m de haies plantées à Gigors-et-Lozeron (En 2022 : 240 m réceptionnés à Plan de Baix et 130 m à Suze)	<i>En lien avec la Chambre d'agriculture 26 dans le cadre du consortium ad'hoc</i>
	Beaufort-sur-Gervanne, Suze, Montclar-sur-Gervanne (et Mirabel-et-Blacons)	BIODIVERSITÉ & RESSOURCES NATURELLES	Clairette et biodiversité	<i>En partenariat avec Syndicat de la Clairette, CA26, Agri-biodrôme, LPO, CCVD</i>
	Suze	ÉDUCATION, CULTURE & PARTICIPATION	Projets scolaires 2022-2023	<i>Projet sur l'ABC En partenariat avec la CCVD dans le cadre du PPT et l'ADEM 26</i>
	Beaufort-sur-Gervanne, Gigors-et-Lozeron, Omlèze, Plan-de-Baix	AMÉNAGEMENT, PAYSAGE, ÉNERGIE, MOBILITÉ	Ces communes font partie du territoire labellisé RICE depuis l'été 2023.	
	Beaufort-sur-Gervanne, Gigors-et-lozeron, Suze	BIODIVERSITÉ & RESSOURCES NATURELLES	Animation de l'Atlas de la biodiversité communale	
	Plan-de-Baix	BIODIVERSITÉ & RESSOURCES NATURELLES	Constitution d'un dossier pour un Atlas de la biodiversité communale n°2	
	Beaufort-sur-Gervanne	AGRICULTURE & FORÊT	Soutien aux fermes du réseau Fermes du Vercors®	<i>1 bénéficiaire</i>
	Beaufort-sur-Gervanne, Gigors-et-Lozeron, Omlèze	AGRICULTURE & FORÊT	Déploiement de la marque Valeurs Parc et accompagnement des bénéficiaires	<i>1 bénéficiaire par commune</i>
	Omlèze	BIODIVERSITÉ & RESSOURCES NATURELLES	Gestion du site Natura 2000 D10	<i>Rebord méridional du Vercors</i>
	Omlèze, Plan-de-Baix, Beaufort-sur-Gervanne, Gigors-et-Lozeron, et communes hors Parc : Eygluy Escoulin, Monclar-sur-Gervanne, Suze, Cobonne	BIODIVERSITÉ & RESSOURCES NATURELLES	Gestion du site Natura 2000 D9. 5 ^e et dernière année du projet <i>Évaluation de l'efficacité des mesures de gestion en milieux ouverts</i> . Suivi papillons de jour, botanique et suivi du pâturage.	<i>Gervanne et rebord occidental du Vercors Projet financé par l'OFB et piloté techniquement par PartiNat au MNHN</i>

Abréviation des projets scolaires : Atlas de la biodiversité communale (ABC), À l'école de l'alimentation (AEA), Aire terrestre éducative (ATE)

COMMUNE	THÉMATIQUE	ACTION	OBSERVATIONS COMMENTAIRES
---------	------------	--------	---------------------------

COMMUNAUTÉ DE COMMUNES VAL DE DRÔME	Beaufort sur Gervanne	AGRICULTURE & FORÊT	Participation à la Fête de la course (plusieurs techniciens).	<i>Un événement organisé par Beaufort en Foire</i>
	Suze	AGRICULTURE & FORÊT	Biodiversité à la ferme, participation du Parc du Vercors à l'événement à la ferme Peylong.	<i>Un événement à l'initiative de la chambre d'agriculture de la Drôme</i>
	Beaufort-sur-Gervanne	BIODIVERSITÉ & RESSOURCES NATURELLES	Fête de la biodiversité	<i>dans le cadre de l'Atlas de la biodiversité communale</i>
	Omlèze, Plan-de-Baix, Beaufort-sur-Gervanne, Gigors-et-Lozeron, et hors Parc : Eygluy Escoulin, Monclar-sur-Gervanne, Suze, Cobonne	ACCUEIL & TOURISME	Schéma de gestion de la fréquentation touristique	
	Toutes les communes	ACCUEIL & TOURISME	Réédition du carto-guide Royans-Gervanne	
	Beaufort-sur-Gervanne, Omlèze	ACCUEIL & TOURISME	Chemins de la Liberté / Vercors Rando, films Musée, édition d'un livret, mission photos	
	Gigors-et-Lozeron	ACCUEIL & TOURISME	Abri et Cabane : étude architecte Cabane à Marcel	
	Omlèze, Plan-de-Baix, Beaufort-sur-Gervanne, Gigors-et-Lozeron	AMÉNAGEMENT, PAYSAGE, ÉNERGIE, MOBILITÉ	SCoT Vallée de la Drôme aval. Suivi démarche d'élaboration et contribution inter-services.	
	Omlèze	AGRICULTURE & FORÊT	Déploiement des Mesures agro environnementales et climatiques (MAEC)	<i>1 groupement pastoral a contracté un plan de gestion pour 5 ans</i>
	Gigors-et-Lozeron, Suze, Beaufort-sur-Gervanne	BIODIVERSITÉ & RESSOURCES NATURELLES	Auprès des éleveurs engagés, 3 ^e année de suivi et accompagnement du projet de recherche <i>Le patou ne fait pas tout</i> pour une meilleure compréhension des comportements des chiens de protection en contexte de multi-usage.	
	Gigors-et-Lozeron, Suze, Beaufort-sur-Gervanne, Omlèze, Eygluy-Escoulin	BIODIVERSITÉ & RESSOURCES NATURELLES	Étude des tufières du Vercors : caractérisation des 25 principales tufières du massif, de leur état de conservation en vue de l'élaboration d'un plan d'action à long terme (stage de M2).	<i>IFREEMIS - rézoh'tuf - Symptetrum - CBNA</i>
	Omlèze, Plan-de-Baix, Beaufort-sur-Gervanne, Gigors-et-Lozeron, et communes hors Parc : Eygluy Escoulin, Monclar-sur-Gervanne, Suze, Cobonne	AGRICULTURE & FORÊT	Site Natura 2000 D9. Déploiement des Mesures agro environnementales et climatiques. 20 exploitations ont contracté des plans de gestion pour 5 ans sur une surface de 1 400 ha.	
	Gigors-et-Lozeron	BIODIVERSITÉ & RESSOURCES NATURELLES	Suivi des Vautours fauves dont l'espèce s'est installée et reproduit sur la commune en 2023	

	COMMUNE	THÉMATIQUE	ACTION	OBSERVATIONS COMMENTAIRES
COMMUNAUTÉ DE COMMUNES VAL DE DRÔME	Beaufort-sur-Gervanne	BIODIVERSITÉ & RESSOURCES NATURELLES	Restauration d'un gîte à chauves-souris dans un cabanon	
	Suze	RÉVISION CHARTE	Rencontre de la charte pour les communes de Gervanne	<i>Le 6 décembre 2023</i>
	Beaufort-sur-Gervanne	AMÉNAGEMENT, PAYSAGE, ÉNERGIE, MOBILITÉ	Convention / adhésion au système d'information territorial	

COMMUNE	THÉMATIQUE	ACTION	OBSERVATIONS COMMENTAIRES
---------	------------	--------	---------------------------

VALENCE ROMANS AGGLO	Hostun	RÉVISION CHARTE	Réunion publique à destination des habitants du secteur Nord de la Raye et des Monts du Matin	le 14 juin 2023
	La Baume d'Hostun, Hostun, Jaillans, Beauregard-Baret, Rochefort-Samson, Barbières, Saint-Vincent-la-Commanderie, Peyrus, Châteaouble, Combovin, Barcelonne, Montvendre, La Baume-Cornillane, Ourches.	AMÉNAGEMENT, PAYSAGE, ÉNERGIE, MOBILITÉ	Plan de paysage en cours d'élaboration. Deux ateliers avec les élus locaux notamment.	
	Romans-sur-Isère	ÉDUCATION, CULTURE & PARTICIPATION	Projets scolaires 2022-2023	ATE : 1 classe / C'est chaud pour les Alpes : 3 classes.
	Combovin	AMÉNAGEMENT, PAYSAGE, ÉNERGIE, MOBILITÉ	La commune fait partie du territoire labellisé RICE depuis l'été 2023.	
	Les communes du périmètre d'étude de la future charte	BIODIVERSITÉ & RESSOURCES NATURELLES	Diagnostic des « points de conflit » multi-usage (loup, chiens de protection) et pastoralisme	Élaboration en partenariat avec l'ADEM pour le regard <i>pasto</i> & usages plus touristiques.
	Combovin	AMÉNAGEMENT, PAYSAGE, ÉNERGIE, MOBILITÉ	Accompagnement démarche de réhabilitation des espaces publics	
	Hostun, Beauregard-Baret, Rochefort-Samson (communes hors Parc)	BIODIVERSITÉ & RESSOURCES NATURELLES	Gestion du site Natura 2000 D27 Commission nature et sport des Monts du Matin en vue de concilier les usages. Participation aux rencontres de la combe (Rochefort Samson), stand + table ronde sur sport de nature et biodiversité	Monts du Matin, Combe Laval et Val Sainte-Marie Partenariat CAF Romans, LPO, CEN et club d'escalades locaux.
	Beauregard-Baret	BIODIVERSITÉ & RESSOURCES NATURELLES	Gestion du site Natura 2000 D27 5 ^e et dernière année du projet <i>Évaluation de l'efficacité des mesures de gestion en milieux ouverts</i> . Suivi papillons de jour, botanique et suivi du pâturage.	Monts du Matin, Combe Laval et Val Sainte-Marie
	Beauregard-Baret	BIODIVERSITÉ & RESSOURCES NATURELLES	Gestion du site Natura 2000 D27 Suivi et accompagnement des éleveurs sur le vallon de Tête d'homme (gestion, suivi du pâturage, suivi Ophrys de la Drôme)	Monts du Matin, Combe Laval et Val Sainte-Marie En partenariat avec le CEN RA
	Combovin	BIODIVERSITÉ & RESSOURCES NATURELLES	Gestion du site Natura 2000 D9	Gervanne et rebord occidental du Vercors En collaboration avec la FFMC Drôme-Ardèche (Fédération française des motards en colère)

	COMMUNE	THÉMATIQUE	ACTION	OBSERVATIONS COMMENTAIRES
VALENCE ROMANS AGGLO (suite et fin)	Chateaudouble	AMÉNAGEMENT, PAYSAGE, ÉNERGIE, MOBILITÉ	Participation à l'opération relais calmos au col des limouches	
	Romans-sur-Isère	BIODIVERSITÉ & RESSOURCES NATURELLES	Constitution d'un dossier d'Atlas de la biodiversité communale n°2	
	Combovin	BIODIVERSITÉ & RESSOURCES NATURELLES	Déploiement des Mesures agro environnementales et climatiques (MAEC)	3 expl. sur la commune.
	Combovin	AMÉNAGEMENT, PAYSAGE, ÉNERGIE, MOBILITÉ	Convention / adhésion au système d'information territorial.	
	Combovin, Beauregard-Baret, Rochefort-Samson	BIODIVERSITÉ & RESSOURCES NATURELLES	Étude des tufières du Vercors : caractérisation des 25 principales tufières du massif, de leur état de conservation en vue de l'élaboration d'un plan d'action à long terme (stage de M2).	

	COMMUNE	THÉMATIQUE	ACTION	OBSERVATIONS COMMENTAIRES
--	---------	------------	--------	---------------------------

COMMUNAUTÉ DE COMMUNES DU CRESTOIS ET DU PAYS DE SAILLANS	Crest	ÉDUCATION, CULTURE & PARTICIPATION	Projets scolaires 2022-2023	Projet : C'est chaud pour les Alpes
	Crest	BIODIVERSITÉ & RESSOURCES NATURELLES	Animation de l'Atlas de la biodiversité communale	
	Commune hors Parc : Mirabel et Blacons	BIODIVERSITÉ & RESSOURCES NATURELLES	Gestion du site Natura 2000 D9	Gervanne et rebord occidental du Vercors

COMMUNE	THÉMATIQUE	ACTION	OBSERVATIONS COMMENTAIRES
---------	------------	--------	---------------------------

COMMUNAUTÉ DE COMMUNES DU MASSIF DU VERCORS	Engins (le sentier du pas du Curé)	ACCUEIL & TOURISME	Chantier des écocardes	<i>Traçage d'un nouveau cheminement</i>
	Lans-en-Vercors	ACCUEIL & TOURISME	Abris et cabanes, préparation de travaux de Font Froide	
	Toutes les communes	ACCUEIL & TOURISME	Lancement d'une étude sur le développement du VTT enduro sur les Quatre-Montagnes	<i>Une étude menée conjointement par le Département de l'Isère, la société Dose de Sport, l'association Vercors MTB Coalition et le Parc naturel régional du Vercors</i>
	Engins, Sassenage	ACCUEIL & TOURISME	Concertation usage canyon du Furon pour réorganisation du site	<i>En partenariat avec CD38</i>
	Corrençon-en-Vercors	BIODIVERSITÉ & RESSOURCES NATURELLES	Estivales de la Réserve naturelle des Hauts-Plateaux du Vercors	<i>Projections et échanges avec un duo garde et écocarde</i>
	Saint-Nizier-du-Moucherotte, Lans-en-Vercors, Villard-de-Lans, Autrans-Méaudre en Vercors, Corrençon-en-Vercors	BIODIVERSITÉ & RESSOURCES NATURELLES	Cartographie des habitats des zones humides	
	Autrans-Méaudre-en-Vercors, Lans-en-Vercors, Saint-Nizier-du-Moucherotte,	BIODIVERSITÉ & RESSOURCES NATURELLES	Animation de l'Atlas de la biodiversité communale	
	Toutes les communes	ÉDUCATION, CULTURE & PARTICIPATION	1 001 nuits alpines, séjour jeunes et montagnes	<i>En partenariat avec Activ'ados</i>
	Toutes les communes	AGRICULTURE & FORÊT	Animation de l'Observatoire de la grande faune et de ses habitats (OGFH)	
	Autrans-Méaudre en Vercors	AGRICULTURE & FORÊT	Vis ma vie de bûcheron (2 matinées)	<i>En partenariat avec Fibois 38-Fibois 07-26</i>
	Autrans-Méaudre en Vercors, Lans-en-Vercors, Villard-de-Lans, Engins	ÉDUCATION, CULTURE & PARTICIPATION	Projets scolaires 2022-2023	<i>Autrans-Méaudre : 2 classes AEA / 1 classe ABC • Villard : C'est chaud pour les Alpes / AEA • Engins : AEA • Lans-en-Vercors : AEA</i>
	Toutes les communes	ÉDUCATION, CULTURE & PARTICIPATION	Foyers à alimentation bas carbone	<i>En partenariat avec l'Agopop</i>
	Corrençon-en-Vercors	AMÉNAGEMENT, PAYSAGE, ÉNERGIE, MOBILITÉ	Aide à la rénovation de l'éclairage public / dossier de financement Plan de relance Avenir Montagnes / inauguration le 10 octobre 2023	<i>Complément de financement apporté par le Plan de relance permettant de financer à 80% la rénovation grâce à la maîtrise d'ouvrage de TE38.</i>
	Toutes les communes	AMÉNAGEMENT, PAYSAGE, ÉNERGIE, MOBILITÉ	Une session de Conversations carbone au printemps 2023	<i>En partenariat avec Vert&Co</i>
	Toutes les communes	AGRICULTURE & FORÊT	SylvoTrophée. Lauréat : commune de Lans-en-Vercors	<i>En lien avec un jury de spécialistes (ONF, CNPF, PNRV, Sylv'actes)</i>
	Corrençon-en-Vercors	BIODIVERSITÉ & RESSOURCES NATURELLES	Bilan eau Hauts-Plateaux du Vercors	
	Lans-en-Vercors	BIODIVERSITÉ & RESSOURCES NATURELLES	Suivi hydrologique (sources et têtes de bassin versant)	

COMMUNE	THÉMATIQUE	ACTION	OBSERVATIONS COMMENTAIRES
---------	------------	--------	---------------------------

COMMUNAUTÉ DE COMMUNES DU MASSIF DU VERCORS (suite)	Lans-en-Vercors, Saint-Nizier-du-Mouchertotte	BIODIVERSITÉ & RESSOURCES NATURELLES	Élaboration du plan de gestion de l'Espace naturel sensible des falaises	
	Toutes les communes	AGRICULTURE & FORÊT	Soutien aux fermes du réseau Fermes du Vercors®	24 adhérents : Autrans (2), Méaudre (6), Engins (1), Lans-en-Vercors (7), Villard-de-Lans (3), Corrençon-en-Vercors (3), St Nizier (2)
	Toutes les communes	ACCUEIL & TOURISME	Écogarde : tournées d'accueil et surveillance des sites principaux	
	Autrans-Méaudre en Vercors, Engins, Lans-en-Vercors, Sassenage	BIODIVERSITÉ & RESSOURCES NATURELLES	Un bol d'air pour La Molière : navettes ; médiation/ sensibilisation avec des volontaires service civique	Portage du projet des navettes par la commune d'Autrans-Méaudre en Vercors, services civiques en lien avec le service Agriculture & forêt
	Autrans-Méaudre en Vercors, Lans-en-Vercors	BIODIVERSITÉ & RESSOURCES NATURELLES	Réaménagement de deux parking sur l'ENS de La Molière Sornin	
	Autrans-Méaudre en Vercors, Engins	BIODIVERSITÉ & RESSOURCES NATURELLES	Inventaires et suivis naturalistes ENS Molière-Sornin : inventaire participatif marmottes, suivi de la fréquentation de la grande faune, Suivi temporel des oiseaux communs (STOC-Capture), alpages sentinelles	
	Engins, Lans-en-Vercors, Autrans-Méaudre-en-Vercors, Sassenage	BIODIVERSITÉ & RESSOURCES NATURELLES	Travaux de gestion sur l'ENS Molière-Sornin : chantier de réouverture des milieux, concertation avec les acteurs socio-économiques (alpages, cynégétique, sylvicole, tourisme).	Le bataillon des chasseurs alpins
	Autrans-Méaudre en Vercors, Engins	BIODIVERSITÉ & RESSOURCES NATURELLES	Sensibilisation ENS Molière-Sornin : animation grand public sur la forêt, sorties universitaires, accueil de chercheurs, patrouilles de surveillance, médiation environnementale (volontaires en service civique)	En collaboration avec l'ONF
	Autrans-Méaudre en Vercors et Villard-de-Lans	AMÉNAGEMENT, PAYSAGE, ÉNERGIE, MOBILITÉ	Atelier hors les murs ENSAG	Master Architecture, Environnement & Cultures Constructive - Ecole nationale supérieure d'architecture de Grenoble
	Villard-de-Lans	BIODIVERSITÉ & RESSOURCES NATURELLES	Gestion du site Natura 2000 I26 Médiation sports de nature & biodiv'	La Bourne
	Engins, Lans-en-Vercors	BIODIVERSITÉ & RESSOURCES NATURELLES	Gestion du site Natura 2000 I28	Pelouses, forêts remarquables et habitats rocheux du Plateau du Sornin
	Autrans-Méaudre en Vercors, Lans-en-Vercors, Villard-de-Lans	AGRICULTURE & FORÊT	Plantons des haies	640 m de haies plantées à Autrans-Méaudre (3 expl.) ; 460 m à Villard-de-Lans (1 expl.) ; 510 m + 3 000 m ² d'agroforesterie à Lans-en-Vercors (1 expl.)
	Villard-de-Lans, Lans-en-Vercors	ACCUEIL & TOURISME	Schéma d'accueil des sites : préparation des contenus et identification des lieux de pose des futurs mobiliers	

COMMUNE	THÉMATIQUE	ACTION	OBSERVATIONS COMMENTAIRES
---------	------------	--------	---------------------------

COMMUNAUTÉ DE COMMUNES DU MASSIF DU VERCORS (suite)	Corrençon-en-Vercors	BIODIVERSITÉ & RESSOURCES NATURELLES	Gestion du site Natura 2000 I27 Révision du document d'objectifs des sites Natura 2000 des Hauts-Plateaux	Hauts Plateaux et contreforts du Vercors oriental et Hauts Plateaux du Vercors
	Engins, Lans-en-Vercors	BIODIVERSITÉ & RESSOURCES NATURELLES	Gestion du site Natura 2000 I28	Pelouses, forêts remarquables et habitats rocheux du Plateau du Sornin
	Villard-de-Lans, Engins	BIODIVERSITÉ & RESSOURCES NATURELLES	Constitution d'un dossier d'Atlas de la biodiversité communale n°2	
	Corrençon-en-Vercors	AMÉNAGEMENT, PAYSAGE, ÉNERGIE, MOBILITÉ	La commune fait partie du territoire labellisé RICE depuis l'été 2023	
	Lans-en-Vercors	AGRICULTURE & FORÊT	Soirée projection débat sur la filière forêt-bois et la question du climat	En partenariat avec Le Clap et Le Cairn et le service Éducation, culture & participation du Parc du Vercors
	Lans-en-Vercors	ÉDUCATION, CULTURE & PARTICIPATION	Exposition des photos «Traverse» au Cairn	En partenariat avec le Clap et le Cairn
	Méaudre	ÉDUCATION, CULTURE & PARTICIPATION	Veillée à la ferme des Colibris	En partenariat avec Villa Glovettes
	Corrençon-en-Vercors	BIODIVERSITÉ & RESSOURCES NATURELLES	Nuit de la chouette, présentation des chouettes et hiboux du Vercors, et balade nocturne	Avec un garde de la Réserve naturelle des Hauts-Plateaux du Vercors et le service Éducation, culture & participation du Parc du Vercors
	Lans-en-Vercors	BIODIVERSITÉ & RESSOURCES NATURELLES	Fête de la biodiversité	Dans le cadre de l'Atlas de la biodiversité communale
	Villard-de-Lans	ÉDUCATION, CULTURE & PARTICIPATION	Fête du solstice	En partenariat avec Villa Glovettes
	Villard-de-Lans	AGRICULTURE & FORÊT	Fête du Bleu	25 000 visiteurs / 1,750 tonnes de Bleu vendues
	Engins	AMÉNAGEMENT, PAYSAGE, ÉNERGIE, MOBILITÉ	Une soirée dédiée à la découverte du ciel étoilé à Saint-Julien-en-Vercors pour les enfants de la classe multi-niveaux de l'école primaire d'Engins	En partenariat avec Villa Glovettes et Astrièves et la participation de la ferme des Domarières
	Autrans	ÉDUCATION, CULTURE & PARTICIPATION	Soirée sur le ciel nocturne	En partenariat avec le FIFMA
	Autrans-Méaudre en Vercors, Villard-de-Lans	ÉDUCATION, CULTURE & PARTICIPATION	Formation éducateurs à l'environnement/AMM de tout le territoire sur le changement climatique	En partenariat avec EducAlpes
	Corrençon-en-Vercors	BIODIVERSITÉ & RESSOURCES NATURELLES	Gestion de la Réserve naturelle des Hauts-Plateaux du Vercors	
	Engins	AGRICULTURE & FORÊT	Patrimoine végétal domestique, réunion publique (sur les variétés anciennes des vergers, potagers et des champs)	7 participants en plus du Parc et du Bureau d'étude : 3 professionnels/4 particuliers
	Toutes les communes	AGRICULTURE & FORÊT	Déploiement des Mesures agro environnementales et climatiques	7 groupements pastoraux ont contracté des plans de gestion pour 5 ans
	Villard-de-Lans	RÉVISION CHARTE	Rencontre pour les communes des Quatre-Montagnes	Le 19 décembre 2023

COMMUNE	THÉMATIQUE	ACTION	OBSERVATIONS COMMENTAIRES
---------	------------	--------	---------------------------

COMMUNAUTÉ DE COMMUNES DU MASSIF DU VERCORS (suite)	Corrençon-en-Vercors	BIODIVERSITÉ & RESSOURCES NATURELLES	Suivi scientifique et naturaliste sur la Réserve naturelle des Hauts-Plateaux du Vercors (Gypaète barbu, Tétraz lyre, Loup, STOC, petites chouettes de montagne, Lagopède alpin, Lièvres variables, Bouquetins des Alpes...)	
	Corrençon-en-Vercors	BIODIVERSITÉ & RESSOURCES NATURELLES	Réserve naturelle, sensibilisation des publics, présence médiatrices (portes d'entrée, offices de tourisme, slow days, nuit de la chouette)	<i>Pelouses, forêts remarquables et habitats rocheux du Plateau du Sornin</i>
	Toutes les communes	BIODIVERSITÉ & RESSOURCES NATURELLES	Suivi des petites chouettes de montagnes (suivi des transects + expérimentation d'une séance d'écoute passive)	
	Toutes les communes	AGRICULTURE & FORÊT	Encadrement de services civiques (3 mois) pour de la médiation en alpages	
	St Nizier-du-Moucherotte	ACCUEIL & TOURISME	Via du tram (interprétation)	<i>POIA : MO AGGLO et CCMV</i>
	Villard-de-Lans	ACCUEIL & TOURISME	Panneau dans l'accueil de la gare routière	
	Villard-de-Lans, Lans-en-Vercors, Autrans-Méaudre en Vercors	ACCUEIL & TOURISME	Chemins de la Liberté : parcours sur Vercors Rando, films, édition d'un livret, mission photos	
	Toutes les communes	ACCUEIL & TOURISME	Espace Valléen : structuration de l'offre outdoor Quatre-Montagnes	<i>Préparation administrative de l'action avec l'Etat et la Région</i>
	Toutes les communes	ACCUEIL & TOURISME	Écogarde de secteur, entretien signalétique, petits travaux ; accueil et surveillance des sites.	pose de 36 poteaux de signalétique, balisage peinture de 75 km de sentier (renouvellements)
	Lans-en-Vercors	ACCUEIL & TOURISME	Écogarde : travaux d'entretien pour le compte des communes : Bruyant	
	Toutes communes	ACCUEIL & TOURISME	Inspiration Vercors : promotion, accueil presse, En direct de nos fermes	
	Toutes les communes	AGRICULTURE & FORÊT	Déploiement de la marque Valeurs Parc et accompagnement des bénéficiaires	<i>17 adhérents : Autrans (1), Méaudre (5), Engins (1), Lans-en-Vercors (5), Villard-de-Lans (1), Corrençon-en-Vercors (3), St Nizier (1)</i>
	Saint-Nizier-du-Moucherotte, Lans-en-Vercors, Villard-de-Lans, Autrans-Méaudre en Vercors, Corrençon-en-Vercors, Engins	AMÉNAGEMENT, PAYSAGE, ÉNERGIE, MOBILITÉ	Convention / adhésion au système d'information territorial	<i>Mise à jour du PLUi suite à procédure de modification</i>
	Toutes les communes	AMÉNAGEMENT, PAYSAGE, ÉNERGIE, MOBILITÉ	Accompagnement à la définition des zones d'accélération des énergies renouvelables (ZAER)	<i>en accord avec la CCMV</i>

COMMUNE	THÉMATIQUE	ACTION	OBSERVATIONS COMMENTAIRES
---------	------------	--------	---------------------------

COMMUNAUTÉ DE COMMUNES DU MASSIF DU VERCORS (suite et fin)	Saint-Nizier-du-Moucherotte, Lans-en-Vercors, Villard-de-Lans, Autrans-Méaudre en Vercors, Corrençon-en-Vercors	AMÉNAGEMENT, PAYSAGE, ÉNERGIE, MOBILITÉ	Guide Réhabilitation patrimoine bâti	
	Villard-de-Lans	AMÉNAGEMENT, PAYSAGE, ÉNERGIE, MOBILITÉ	Accompagnement des projets d'antennes relais des gorges de la Bourne	
	Lans en Vercors, Engins	BIODIVERSITÉ & RESSOURCES NATURELLES	Loup - expérimentation autour des chiens de protection. 3e année de suivi et accompagnement dans le cadre du projet de recherche « Le patou ne fait pas tout »	
	Saint-Nizier du Moucherotte, Lans-en-Vercors, Villard-de-Lans, Corrençon-en-Vercors, Autrans-Méaudre en Vercors	BIODIVERSITÉ & RESSOURCES NATURELLES	MAEC Alpages - définition des enjeux environnementaux sur toutes les estives gérées collectivement (Groupements pastoraux) des Quatre-Montagnes y compris sur les pistes de ski	

COMMUNE	THÉMATIQUE	ACTION	OBSERVATIONS COMMENTAIRES
---------	------------	--------	---------------------------

COMMUNAUTÉ DE COMMUNES DU ROYANS VERCORS	Saint-Jean-en-Royans	ACCUEIL & TOURISME	Chantier écogardes pour la déviation du GR	En lien avec l'hôtel du col de la machine
	Vassieux-en-Vercors	ACCUEIL & TOURISME	Espace valléen : valorisation des Moulins (phase de préparation du projet)	Demandes de financement. Feder, DRAC, Région, Département
	Vassieux-en-Vercors	ACCUEIL & TOURISME	Programmation culturelle au musée de la Préhistoire et au mémorial de la Résistance	Au Partenariat avec CD38 et CD26
	Saint-Laurent-en-Royans	ACCUEIL & TOURISME	Espace valléen : vol libre au col de Gaudissart	Étude de faisabilité et préparation des dossiers de financement (FEDER, Région, CD 26, FFVL)
	Stations de la Drôme	ACCUEIL & TOURISME	Espace valléen : qualification du stade de biathlon Raphaël Poirée	EPIC Stations de la Drôme. Avec PAM investissement et Plan d'aides aux petites stations Région AURA
	CCRV	ACCUEIL & TOURISME	Ingénierie pour un poste dédié à la gouvernance touristique	Appui par l'AMI Destination France
	Saint-Laurent-en-Royans, Saint-Jean-en-Royans, Bouvante	BIODIVERSITÉ & RESSOURCES NATURELLES	ENS Combe Laval - Préservation des tufières et lancement de l'étude sur leur état de conservation	Co-organisé avec la Communauté de communes du Royans-Vercors (CCRV), la Chambre d'agriculture de la Drôme
	Saint-Laurent-en-Royans, Saint-Jean-en-Royans, Bouvante	BIODIVERSITÉ & RESSOURCES NATURELLES	ENS Combe Laval - Élaboration d'un schéma d'intention paysagère	Partenariat CD26, DREAL et sites classés
	Léoncel	BIODIVERSITÉ & RESSOURCES NATURELLES	Lancement du projet de restauration du marais de Léoncel	
	Saint-Jean-en-Royans	AGRICULTURE & FORÊT	3 ^e Éductour alimentaire (rencontre dizaine de producteurs et artisans alimentaires avec l'équipe de l'Intermarché)	Dans le cadre des actions du Projet Alimentaire Territorial piloté par la CCRV. Co-organisation CCRV, Chambre d'agriculture de la Drôme Parc du Vercors
	Bouvante, La Chapelle-en-Vercors, Saint-Agnan-en-Vercors	AGRICULTURE & FORÊT	Vis ma vie de bûcheron (3 matinées)	En partenariat avec Fibois 38-Fibois 07-26
	Toutes les communes	ÉDUCATION, CULTURE & PARTICIPATION	Foyers à alimentation bas carbone	
	Oriol-en-Vercors, St-Martin-en-Vercors, Saint-Laurent-en-Royans, St-Thomas-en-Royans, Ste-Eulalie-en-Royans, St-Nazaire-en-Royans, Vassieux-en-Vercors, La Chapelle-en-Vercors	ÉDUCATION, CULTURE & PARTICIPATION	Projets scolaires 2022-2023.	•À l'école de l'alimentation pour : St-Laurent, Ste Eulalie, Saint Nazaire, St-Thomas et Oriol •l'ABC pour St-Martin et Vassieux •Changement climatique pour La Chapelle En partenariat avec les EPCI, Les Fermes du Vercors et le SIVER
	Saint-Jean-en-Royans La Chapelle-en-Vercors	RÉVISION CHARTE	Les RDV de la charte dans le cadre de Petites villes de demain	
	Bouvante	AMÉNAGEMENT, PAYSAGE, ÉNERGIE, MOBILITÉ	Aide à la rénovation de l'éclairage public / dossier de financement Plan de relance Avenir Montagnes	Complément de financement apporté par le Plan de relance permettant de financer à 80% la rénovation grâce à la maîtrise d'ouvrage du SDED.
	La Chapelle-en-Vercors, Vassieux-en-Vercors	AMÉNAGEMENT, PAYSAGE, ÉNERGIE, MOBILITÉ	Sessions de Conversations carbone	En partenariat avec Vercor-Soleil
	Saint-Agnan-en-Vercors	BIODIVERSITÉ & RESSOURCES NATURELLES	MAEC alpages hors Natura 2000, définition des enjeux environnementaux sur l'alpage du Haut Vercors	1 seul alpage collectif donc plusieurs éleveurs concernés

COMMUNE	THÉMATIQUE	ACTION	OBSERVATIONS COMMENTAIRES
---------	------------	--------	---------------------------

COMMUNAUTÉ DE COMMUNES DU ROYANS VERCORS (suite)	Bouvante, Léoncel, Saint-Jean-en-Royans, St-Laurent-en-Royans, Rochechinard, Oriol-en-Royans	BIODIVERSITÉ & RESSOURCES NATURELLES	Gestion du site Natura D27 - suivi de l'efficacité des mesures de gestion ; étude des tuffières de Combe Laval	<i>Monts du Matin, Combe Laval, Val Sainte Marie</i>
	Bouvante, St-Agnan-en-Vercors, Vassieux-en-Vercors	BIODIVERSITÉ & RESSOURCES NATURELLES	Gestion du site Natura 2000 D10, MAEC en alpages (4 estives collectives)	<i>Rebords méridionaux du Vercors</i>
	St-Agnan-en-Vercors, La Chapelle-en-Vercors, St-Martin-en-Vercors	BIODIVERSITÉ & RESSOURCES NATURELLES	Gestion du site Natura 2000 I27, révision du DOCOB	<i>Hauts Plateaux et contreforts du Vercors oriental et Hauts Plateaux du Vercors</i>
	St-Agnan-en-Vercors, La Chapelle-en-Vercors, St-Martin-en-Vercors	BIODIVERSITÉ & RESSOURCES NATURELLES	Gestion du site Natura 2000 I27, mise en place des MAEC sur l'ensemble des alpages collectifs (2 groupements pastoraux concernés)	<i>Hauts Plateaux et contreforts du Vercors oriental et Hauts Plateaux du Vercors</i>
	Bouvante, Échevis, La Chapelle-en-Vercors, Le Chaffal, Léoncel, Saint-Agnan-en-Vercors, Saint-Martin-en-Vercors, Vassieux-en-Vercors	AMÉNAGEMENT, PAYSAGE, ÉNERGIE, MOBILITÉ	Ces communes font partie du territoire labellisé RICE depuis l'été 2023	
	La Chapelle-en-Vercors, Saint-Julien-en-Vercors, Saint-Martin-en-Vercors, Saint-Nazaire-en-Royans, Vassieux-en-Vercors	BIODIVERSITÉ & RESSOURCES NATURELLES	Animation de l'Atlas de la biodiversité communale	
	Ste-Eulalie-en-Royans, Saint-Thomas-en-Royans, La Motte-Fanjas, Échevis, Bouvante	BIODIVERSITÉ & RESSOURCES NATURELLES	Constitution d'un dossier d'atlas de la biodiversité communale n°2	
	Échevis, Léoncel, St-Jean-en-Royans, St-Laurent-en-Royans, St-Julien-en-Vercors, St Martin-en Vercors, La Chapelle-en-Vercors, Vassieux-en-Vercors	AGRICULTURE & FORÊT	Soutien aux fermes du réseau @Fermes du Vercors	<i>18 adhérents : St Laurent-en-Royans (1), Echevis (1), Saint Jean en Royans (1), Bouvante (2), Léoncel (1), St Julien-en-Vercors (2), St Martin en Vercors (2), La Chapelle-en-Vercors (6), Vassieux-en-Vercors (2)</i>
	Échevis, St-Laurent-en-Royans, Le Chaffal, St-Martin-Le-Colonel, St-Jean-en-Royans, Bouvante, Léoncel, St Julien-en-Vercors, St Martin-en Vercors, La Chapelle-en-Vercors, Vassieux-en-Vercors	AGRICULTURE & FORÊT	Déploiement de la marque Valeurs Parc et accompagnement des bénéficiaires	<i>13 bénéficiaires : St Laurent (1), Echevis (1), Le Chaffal (1), St Martin le Colonel (1), Saint Jean (1), Bouvante (2), Léoncel (1), St Julien (1), St Martin en Vercors (3), La Chapelle (6), Vassieux (1)</i>
	Saint-Jean-en-Royans (+ toutes les communes)	AGRICULTURE & FORÊT	2 ^e édition du Salon professionnel alimentaire (producteurs fermiers, artisans alimentaires et entreprises agro-alimentaires avec les metteurs en marché)	<i>Pour les professionnels des territoires de la CCRV, de la CCMV et de la SMVIC. 20/11/23 19 exposants 20 metteurs en marché</i>
La Chapelle-en-Vercors	AMÉNAGEMENT, PAYSAGE, ÉNERGIE, MOBILITÉ	Modification PLU pour création d'un STECAL	<i>Accompagnement à la réflexion et apport d'éléments techniques et législatifs (cf. rédaction d'une note)</i>	

	COMMUNE	THÉMATIQUE	ACTION	OBSERVATIONS COMMENTAIRES
COMMUNAUTÉ DE COMMUNES DU ROYANS VERCORS (suite)	Saint-Jean-en-Royans	AGRICULTURE & FORÊT	Ciné-débat autour du film <i>La théorie du Boxeur</i>	140 participants
	Saint-Jean-en-Royans, Saint-Martin-en-Vercors, Vassieux-en-Vercors	AGRICULTURE & FORÊT	Plantons des haies	490 m de haies à St Martin en V. ; 180 m de haies à Vassieux en V. (230 m à St Jean en R. en 2022) En lien avec la Chambre d'agriculture 26
	Saint-Agnan-en-Vercors pour toutes les communes du Parc	AGRICULTURE & FORÊT	Séminaire : <i>Adaptation des élevages du Vercors au changement climatique</i>	En partenariat avec l'INRAE, avec la participation des Chambres d'agricultures 26 et 38
	La Chapelle-en-Vercors	AGRICULTURE & FORÊT	Biodiversité à la ferme, événement à la ferme La Cîme du Mas	Biodiversité à la ferme, un événement à l'initiative de la chambre d'agriculture de la Drôme
	Saint-Agnan-en-Vercors, Vassieux-en-Vercors, Bouvante, Châtelus, Choranche, Presles, Saint-Julien-en-Vercors	AGRICULTURE & FORÊT	Déploiement des Mesures agro environnementales et climatiques (MAEC)	6 groupements pastoraux et 9 exploitations agricoles ont contractualisé des plans de gestion pour 5 années sur des surfaces en alpage ou en zone Natura 2000
	Balme de Rencurel	AGRICULTURE & FORÊT	Patrimoine végétal domestique, réunion publique (sur les variétés anciennes des vergers, potagers et des champs)	
	Toutes les communes	ACCUEIL & TOURISME	Écogarde de secteur, entretien signalétique, petits travaux ; accueil et surveillance des sites.	Pose de 18 poteaux de signalétique et balisage peinture de 50 km de sentier (renouvellements)
	Toutes les communes	BIODIVERSITÉ & RESSOURCES NATURELLES	Diagnostic des points de conflit multi-usage et pastoralisme	
	Saint-Agnan-en-Vercors	BIODIVERSITÉ & RESSOURCES NATURELLES	Déplacement et réaménagement parking de La Coche	Aide financière de la Région Auvergne-Rhône-Alpes
	La Chapelle-en-Vercors, Saint-Martin-en-Vercors	BIODIVERSITÉ & RESSOURCES NATURELLES	Estivales de la Réserve naturelle des Hauts-Plateaux	Projections et échanges avec un duo garde et écogarde
	La Chapelle-en-Vercors, Saint-Agnan-en-Vercors	BIODIVERSITÉ & RESSOURCES NATURELLES	Révision du DOCOB des sites Natura 2000 des hauts-plateaux	
	La Chapelle-en-Vercors, Échevis, La Motte-Fanjas, Ste-Eulalie-en-R., St-Julien-en-V., St-Laurent-en-R., St-Martin-en-V., St-Nazaire-en-R., St-Thomas-en-R.	BIODIVERSITÉ & RESSOURCES NATURELLES	Gestion du site Natura 2000 I26 Sports de nature et biodiversité Suivi myosotis speluncicola (Saint-Julien-en-Vercors)	La Bourne Lien avec les équipiers des voies d'escalade Lien avec le CBNA
	Le Chaffal, Léoncel	BIODIVERSITÉ & RESSOURCES NATURELLES	Gestion du site Natura 2000 D9	Gervanne et rebord occidental du Vercors
	La Chapelle-en-Vercors	ÉDUCATION, CULTURE & PARTICIPATION	Ciné discussion avec éleveurs et membres du réseau "chiens de protection" de l'Institut de l'Élevage (projection du film <i>Rasco & nous</i>)	
	Vassieux-en-Vercors	AGRICULTURE & FORÊT	Les nuits des forêts le 10 juin	Dans le cadre du festival national Les nuits des forêts, coordonné localement par l'association Tête en terre Balade immersive proposée en partenariat avec l'ONF

COMMUNE	THÉMATIQUE	ACTION	OBSERVATIONS COMMENTAIRES
---------	------------	--------	---------------------------

COMMUNAUTÉ DE COMMUNES DU ROYANS VERCORS (suite)	Saint-Martin-en-Vercors, Vassieux-en-Vercors	ACCUEIL & TOURISME	Deux œuvres de C215 alias Christian Guémy (portraits de résistants) peintes <i>in situ</i>	
	Saint-Julien-en-Vercors	BIODIVERSITÉ & RESSOURCES NATURELLES	Fête de la biodiversité	<i>Dans le cadre de l'Atlas de la biodiversité communale</i>
	Vassieux-en-Vercors	BIODIVERSITÉ & RESSOURCES NATURELLES	Séminaire <i>Biodiversité et gestion de l'espace</i>	<i>Accueil de 120 personnels des PNR de toute la France, sur 2 jours</i>
	La Chapelle-en-Vercors, Saint-Agnan-en-Vercors	BIODIVERSITÉ & RESSOURCES NATURELLES	Gestion de la Réserve naturelle des Hauts-Plateaux du Vercors (RNHPV)	
	La Chapelle-en-Vercors, Saint-Agnan-en-Vercors	BIODIVERSITÉ & RESSOURCES NATURELLES	Suivi scientifique et naturaliste sur la RNHPV (Gypaète barbu, Tétraz lyre, Loup, STOC, petites chouettes de montagne, Lagopède alpin, Lièvres variables, Bouquetins des Alpes...)	
	La Chapelle-en-Vercors, Saint-Agnan-en-Vercors	BIODIVERSITÉ & RESSOURCES NATURELLES	RNHPV, sensibilisation des publics, présence médiatrices (portes d'entrée, offices de tourisme)	
	Saint-Agnan-en-Vercors	BIODIVERSITÉ & RESSOURCES NATURELLES	RNHPV Animation chauves-souris et papillons nocturne 10 juin 17h-23h	
	Saint-Agnan-en-Vercors, St-Julien-en-Vercors, Vassieux-en-Vercors	BIODIVERSITÉ & RESSOURCES NATURELLES	Inventaire des citernes patrimoniales de stockage d'eau	
	La Chapelle-en-Vercors, Saint-Agnan-en-Vercors	BIODIVERSITÉ & RESSOURCES NATURELLES	Bilan eau Hauts-Plateaux du Vercors	
	La Chapelle-en-Vercors, Saint-Agnan-en-Vercors, Saint-Jean-en-royans, Saint-Laurent-en-Royans	BIODIVERSITÉ & RESSOURCES NATURELLES	Suivi hydrologique (sources et têtes de bassin versant)	
	Vassieux-en-Vercors	ACCUEIL & TOURISME	Chemins de la Liberté : parcours sur Vercors Rando, films, édition d'un livret, mission photos	
	Saint Laurent-en-Royans	AGRICULTURE & FORÊT	Fourniture des paniers festifs pour les aînés par les Fermes du Vercors	<i>123 paniers</i>
	Toutes les communes	ACCUEIL & TOURISME	Inspiration Vercors : promotion, accueil presse, En direct de nos fermes	
	La Chapelle-en-Vercors	AMÉNAGEMENT, PAYSAGE, ÉNERGIE, MOBILITÉ	Recherches documentaires dans le cadre de l'étude sur la reconstruction du village après la guerre, participation à la rédaction du cahier des charges et au choix du prestataire	
	Saint-Nazaire-en-Royans	AMÉNAGEMENT, PAYSAGE, ÉNERGIE, MOBILITÉ	AMI paysage - travail sur les espaces stratégiques de la commune	
	Saint-Agnan-en-Vercors	AMÉNAGEMENT, PAYSAGE, ÉNERGIE, MOBILITÉ	Diagnostic et accompagnement pour mise en place Signalisation d'information locale	

COMMUNE	THÉMATIQUE	ACTION	OBSERVATIONS COMMENTAIRES
---------	------------	--------	---------------------------

COMMUNAUTÉ DE COMMUNES DU ROYANS VERCORS (suite et fin)	Vassieux-en-Vercors	AMÉNAGEMENT, PAYSAGE, ÉNERGIE, MOBILITÉ	Suivi démarche PLU	
	La Chapelle-en-Vercors, St-Martin-en-Vercors, St-Julien-en-Vercors, St-Agnan-en-Vercors, Vassieux-en-Vercors, Bouvante, Léoncel	BIODIVERSITÉ & RESSOURCES NATURELLES	Suivi des petites chouettes de montagnes : coordination d'un groupe de bénévoles pour le suivi des transects	
	St-Julien-en-Vercors, St-Martin-en-Vercors, La Chapelle-en-Vercors, Bouvante, Echevis, Oriol-en-Royans, Léoncel, St-Thomas-en-Royans	BIODIVERSITÉ & RESSOURCES NATURELLES	Étude des tufières du Vercors : caractérisation des 25 principales tufières du massif, de leur état de conservation en vue de l'élaboration d'un plan d'action à long terme (stage de M2).	<i>En lien avec IFREEMIS - rézoh'tuf - Sympetrum - CBNA</i>
	Échevis, Léoncel, Ste-Eulalie-en-Royans, St-Jean-en-Royans, Bouvante, Le Chaffal, St-Laurent-en-Royans, St-Martin-Le-Colonel, St-Julien-en-Vercors, St-Martin-en Vercors, La Chapelle-en-Vercors, Vassieux-en-Vercors, La Motte Fanjas, Rochechinard, St-Thomas-en-Royans, St-Nazaire-en-Royans, St-Agnan-en-Royans, Oriol-en-Royans	AMÉNAGEMENT, PAYSAGE, ÉNERGIE, MOBILITÉ	Convention / adhésion au système d'information territorial	<i>Formation des techniciens de la CCRV à l'outil de consultation du cadastre du Parc. Intégration et/ou mise à jour des données «réseaux humides» de La Chapelle-en-Vercors et du Syndicat intercommunal eaux et assainissement du Vercors (SIEAV)</i>
	Toutes les communes	AMÉNAGEMENT, PAYSAGE, ÉNERGIE, MOBILITÉ	Accompagnement de la CCRV sur la définition des Zones d'accélération des énergies renouvelables (ZAER)	
	Bouvante, Léoncel, Saint-Jean-en-Royans, St-Laurent-en-Royans, Rochechinard, Oriol-en-Royans, Le Chaffal, Échevis, St-Thomas-en-Royans, Saint-Nazaire-en-Royans	ACCUEIL & TOURISME	Cartoguide : corrections et mise à jour avant réédition du document début 2024.	
	Saint-Agnan-en-Vercors, Saint-Martin-en-Vercors	ACCUEIL & TOURISME	Shéma d'accueil des sites : préparation des contenus et identification des lieux de pose des mobiliers	

COMMUNE	THÉMATIQUE	ACTION	OBSERVATIONS COMMENTAIRES
---------	------------	--------	---------------------------

COMMUNAUTÉ DE COMMUNES DU TRIÈVES	Chichilienne, Clelles, Gresse-en-Vercors, St-Michel-les-Portes, St-Martin-de-Clelles	ACCUEIL & TOURISME	Espace valléen : création d'outils ludiques de découverte (une animation en réalité mixte avec lunettes holographiques)	Partenaires État, Région
	Châtel-en-Trièves, Tréminis, Saint-Baudille-et-Pipet	ACCUEIL & TOURISME	Espace valléen : sentier du tour de l'Obiou (partie sentier, signalétique et refuge)	Réalisé avec les Espaces valléen Matheysine et Büech Dévoluy Partenaires État, Région, Département 38
	Mens	ACCUEIL & TOURISME	Espace valléen : étude tiers lieu (transformation de l'ancienne trésorerie)	Partenaires État, Région
	Mens	ACCUEIL & TOURISME	Espace valléen : pôle touristique de Mens (création de boucles patrimoniales)	Partenaires État, Région
	SIVOM lac de Monteynard et CC Trièves	ACCUEIL & TOURISME	Espace valléen : étude du devenir touristique du site du lac de Monteynard	Action menée avec la CC Matheysine
	Château Bernard, Gresse-en-Vercors, Saint Andéol	ACCUEIL & TOURISME	Espace valléen : stations villages du balcon est (partie étude en cours de lancement)	Action appuyée par la Région et le Département
	Chichilienne, Clelles, Gresse-en-Vercors, Saint-Martin-de-Clelles, Saint-Michel-les-Portes	ACCUEIL & TOURISME	Projet pour la mise en valeur du mont Aiguille (mobiliers d'interprétation et d'infos)	En partenariat avec la CC Trièves
	Chichilienne, Gresse-en-Vercors, St-Andéol, St-Martin-de-Clelles, St-Michel-les-Portes	BIODIVERSITÉ & RESSOURCES NATURELLES	Gestion du site Natura 2000 I27 et révision du DOCOB	Hauts Plateaux et contreforts du Vercors oriental et Hauts Plateaux du Vercors
	Château-Bernard, Gresse-en-Vercors, Saint-Andéol	AMÉNAGEMENT, PAYSAGE, ÉNERGIE, MOBILITÉ	Aide à la rénovation de l'éclairage public / dossier de financement Plan de relance Avenir Montagnes / Rénovations terminées	Complément de financement apporté par le Plan de relance permettant de financer à 80% la rénovation grâce à la maîtrise d'ouvrage de TE38.
	Prébois	AGRICULTURE & FORÊT	Vis ma vie de bûcheron (1 matinée)	En partenariat avec Fibois 38-Fibois 07-26
	Château-Bernard, Gresse-en-Vercors, Le Gua, Le Percy, Miribel-Lanchâtre, Monestier-du-Percy, Saint-Guillaume	BIODIVERSITÉ & RESSOURCES NATURELLES	Animation de l'Atlas de la biodiversité communale	
	Chichilienne, Saint-Andéol, Saint-Martin-de-Clelles, Saint-Michel-les-Portes	BIODIVERSITÉ & RESSOURCES NATURELLES	Constitution d'un dossier d'Atlas de la biodiversité communale n°2	
	Chichilienne	RÉVISION CHARTE	Rencontre sur la charte pour les communes du Trièves	Le 12 décembre 2023
	Château-Bernard, Saint-Guillaume, Le Monestier-du-Percy	ÉDUCATION, CULTURE & PARTICIPATION	Projets scolaires 2022-2023	•Pastoralisme pour St-Guillaume et Monestier-du-Percy • ABC pour Château-Bernard
	Toutes les communes	AMÉNAGEMENT, PAYSAGE, ÉNERGIE, MOBILITÉ	Une session de Conversations carbone	En partenariat avec la CCT et l'association Névé

COMMUNE	THÉMATIQUE	ACTION	OBSERVATIONS COMMENTAIRES
---------	------------	--------	---------------------------

COMMUNAUTÉ DE COMMUNES DU TRIÈVES (suite)	Château-Bernard, Gresse-en-Vercors, Saint-Andéol, Le Gua, Miribel-Lanchâtre, Saint-Guillaume, Saint-Michel-les-Portes	ÉDUCATION, CULTURE & PARTICIPATION	Famille à biodiversité positive	
	Toutes les communes / périmètre du Parc	AGRICULTURE & FORÊT	Animation d'une réflexion sur la modernisation de l'affouage	<i>En partenariat avec Solagro, les COFOR et la CCT et le service aménagement du Parc</i>
	Toutes les communes / périmètre du Parc	ACCUEIL & TOURISME	Écogarde de secteur : accueil et surveillance des sites.	
	Château-Bernard, Chichilianne, Clelles, Gresse-en-Vercors, Le Monestier-du-Percy, Miribel-Lanchâtre, Le Percy, Saint-Andéol, Saint-Guillaume, Saint-Martin-de-Clelles, Saint-Michel-les-Portes, Saint-Paul-lès-Monestier	AMÉNAGEMENT, PAYSAGE, ÉNERGIE, MOBILITÉ	Ces communes font partie du territoire labellisé RICE depuis l'été 2023	
	Chichilianne, Gresse-en-Vercors, St-Andéol, St-Martin-de-Clelles, St-Michel-les-Portes	BIODIVERSITÉ & RESSOURCES NATURELLES	Gestion du site Natura 2000 I27 - Mise en place des MAEC sur les 4 alpages collectifs du site + 2 expl. à Saint-Andéol	<i>Hauts Plateaux et contreforts du Vercors oriental et Hauts Plateaux du Vercors</i>
	Saint-Michel-les-Portes	BIODIVERSITÉ & RESSOURCES NATURELLES	Estivales de la Réserve naturelle des Hauts-Plateaux du Vercors	<i>Projections et échanges avec un duo garde et écogarde</i>
	Gresse-en-Vercors	AMÉNAGEMENT, PAYSAGE, ÉNERGIE, MOBILITÉ	Accompagnement démarche de réhabilitation des espaces publics	
	Gresse-en-Vercors, Saint-Martin-de-Clelles	BIODIVERSITÉ & RESSOURCES NATURELLES	Nuit de la chouette	<i>Balade nocturne avec un garde de la Réserve naturelle des Hauts-Plateaux du Vercors</i>
	Clelles	AGRICULTURE & FORÊT	Patrimoine végétal domestique, réunion publique (sur les variétés anciennes des vergers, potagers et des champs)	<i>12 participants (en plus du Parc et du Bureau d'étude) : 1 chargée mission CCT 3 professionnels/8 particuliers En présence du Centre de ressources de botanique appliquée</i>
	Gresse-en-Vercors	AMÉNAGEMENT, PAYSAGE, ÉNERGIE, MOBILITÉ	Fête pour le lancement officiel du label Réserve internationale de ciel étoilé (RICE) et inauguration de l'éclairage public rénové	<i>En partenariat avec Territoire d'Énergie Isère, la Communauté de communes du Trièves, Gresse-en-Vercors et l'association Astrièves</i>
	Gresse-en-Vercors, Chichilianne, St Michel les Portes, Clelles	ACCUEIL & TOURISME	Schéma d'accueil des sites : préparation des contenus et identification des lieux de pose des mobiliers et préparation des terrains d'implantations.	

COMMUNE	THÉMATIQUE	ACTION	OBSERVATIONS COMMENTAIRES
---------	------------	--------	---------------------------

COMMUNAUTÉ DE COMMUNES DU TRIÈVES (suite)	Chichilianne, Gresse-en-Vercors, St-Michel-les-Portes, St-Martin-de-Clelles, SAint-Andéol	BIODIVERSITÉ & RESSOURCES NATURELLES	Gestion de la Réserve naturelle des Hauts-Plateaux du Vercors	
	Chichilianne, Gresse-en-Vercors, St-Michel-les-Portes, St-Martin-de-Clelles, SAint-Andéol	BIODIVERSITÉ & RESSOURCES NATURELLES	Suivi scientifique et naturaliste sur la RNHPV (Gypaète barbu, Tétraz lyre, Loup, STOC, petites chouettes de montagne, Lagopède alpin, Lièvres variables, Bouquetins des Alpes...)	
	Chichilianne, Gresse-en-Vercors, St-Michel-les-Portes, St-Martin-de-Clelles, SAint-Andéol	BIODIVERSITÉ & RESSOURCES NATURELLES	RNHPV, sensibilisation des publics, présence médiatrices (portes d'entrée, offices de tourisme)	
	Chichilianne, Gresse-en-Vercors, St-Michel-les-Portes, St-Martin-de-Clelles, SAint-Andéol	BIODIVERSITÉ & RESSOURCES NATURELLES	Bilan eau Hauts-Plateaux du Vercors	
	Gresse-en-Vercors	BIODIVERSITÉ & RESSOURCES NATURELLES	Suivi hydrologique (sources et têtes de bassin versant)	
	Château-Bernard	BIODIVERSITÉ & RESSOURCES NATURELLES	Fête de la biodiversité	<i>Dans le cadre de l'Atlas de la biodiversité communale</i>
	Chichilianne	ACCUEIL & TOURISME	Écogarde : gestion du chantier d'ouverture du paysage en vue d'une table paysagère sur la géologie (projet mont Aiguille)	
	Mens	ACCUEIL & TOURISME	Co-organisation et animation d'une journée d'étude : <i>Un territoire de montagne à l'épreuve de la Guerre</i> (14 octobre 2023)	<i>En partenariat avec CCT, Musée du Trièves, MEMO-RHA, CD38</i>
	Château-Bernard, Chichilianne, Clelles, Gresse-en-Vercors, St Andéol, St Guillaume, St Paul-les-Monestier	ACCUEIL & TOURISME	Écogarde de secteur : travaux sur itinéraires de randonnées	<i>Pose de 14 poteaux de signalétique (renouvellement), balisage peinture de 50 km de sentier (renouvellement)</i>
	St Martin de Clelles, le Percy, Monestier du Percy, Clelles	ACCUEIL & TOURISME	Écogarde de secteur : travaux sur itinéraires de randonnées	<i>Reprise de la signalétique de randonnée du canton de clelles : 32 poteaux posés et reprise du balisage peinture</i>
	Toutes les communes	ACCUEIL & TOURISME	Écogarde : travaux d'entretien : élagage, piochage, débroussaillage, tronçonnage, retrait de chablis, pose de clôture... - remise en état des sources de Font Bessou, du coin et de Berrièves	<i>À la place des communes et EPCI. Collaborations avec CCT Chantiers en collaboration avec MFR de Vif et CCT Création d'une Passerelle.</i>
Toutes les communes	ACCUEIL & TOURISME	Inspiration Vercors : promotion, accueil presse, En direct de nos fermes		

COMMUNE	THÉMATIQUE	ACTION	OBSERVATIONS COMMENTAIRES
---------	------------	--------	---------------------------

COMMUNAUTÉ DE COMMUNES DU TRIÈVES (suite et fin)	Gresse-en-Vercors	ACCUEIL & TOURISME	Chemins de la Liberté : parcours sur Vercors Rando, films, édition d'un livret, mission photos	
	Gresse-en-Vercors	AMÉNAGEMENT, PAYSAGE, ÉNERGIE, MOBILITÉ	Acompagnement aménagement des espaces publics	
	Saint-Guillaume, Chichilianne	AGRICULTURE & FORÊT	Soutien aux fermes du réseau Fermes du Vercors®	2 adhérents : Saint Guillaume (1), Chichilianne (1)
	Saint-Guillaume	AGRICULTURE & FORÊT	Déploiement de la marque Valeurs Parc et accompagnement des bénéficiaires	2 bénéficiaires à Saint Guillaume
	Chichilianne, Le Percy, Gresse-en-Vercors, Saint Andéol	AGRICULTURE & FORÊT	Déploiement des Mesures agro environnementales et climatiques (MAEC)	2 agriculteurs engagés et 3 groupements pastoraux ont engagés des contrats pour 5 ans
	Château-Bernard, Gresse-en-Vercors	BIODIVERSITÉ & RESSOURCES NATURELLES	Suivi des petites chouettes de montagnes : coordination d'un groupe de bénévoles pour le suivi des transects	
	Saint-Martin-de-Clelles	BIODIVERSITÉ & RESSOURCES NATURELLES	ENS Darne & Serre de Peyraret, suivi de la mise en œuvre des plans de gestion	Le Département de l'Isère
	Saint-Martin-de-Clelles	BIODIVERSITÉ & RESSOURCES NATURELLES	Étude des tufières du Vercors : caractérisation des 25 principales tufières du massif, de leur état de conservation en vue de l'élaboration d'un plan d'action à long terme (stage de M2).	En lien avec IFREEMIS - rézoh'tuf - Sympetrum - CBNA
	Toutes les communes	AMÉNAGEMENT, PAYSAGE, ÉNERGIE, MOBILITÉ	Participation à la démarche de transition écologique et intégration du Parc au Comité local de la transition écologique	Animée par CC Trièves

COMMUNE	THÉMATIQUE	ACTION	OBSERVATIONS COMMENTAIRES
---------	------------	--------	---------------------------

SAINT-MARCELLIN VERCORS ISÈRE COMMUNAUTÉ	Toutes les communes de l'EPCI sont incluses	ACCUEIL & TOURISME	Conception nouveau carto-guide <i>Des Coulmes aux Chambaran</i>	<i>En partenariat avec la SMVIC</i>
	Auberives-en-Royans, Châtelus, Choranche, Pont-en-R., Presles, Rencurel, Rovon, St-André-en-R., Saint-Just-de-Claix	BIODIVERSITÉ & RESSOURCES NATURELLES	Gestion du site Natura 2000 I26, mise en œuvre DOCOB, Mesures agro-environnementales & climatiques (MAEC)	<i>La Bourne</i> <i>9 exploitations engagées dans un plan de gestion pastorale sur parcours</i>
	Choranche	BIODIVERSITÉ & RESSOURCES NATURELLES	Gestion du site Natura 2000 I26 5 ^e et dernière année du projet <i>Évaluation de l'efficacité des mesures de gestion en milieux ouverts</i>	<i>La Bourne</i> <i>Projet financé par l'OFB et piloté techniquement par PartiNat au MNHN.</i>
	Auberives-en-Royans, Châtelus, Choranche, Pont-en-Royans, Saint-Just-de-Claix, Rencurel	ÉDUCATION, CULTURE & PARTICIPATION	Création sonore Maria Rossi / au fil de la Bourne, sortie du vinyle.	<i>Avec la complicité du compositeur local Emmanuel Rousseau</i>
	Beaulieu, Cognin-les-Gorges, La Rivière, Saint-Just-de-Claix, Saint-Lattier, Saint-Marcellin, Saint-Vérand	ÉDUCATION, CULTURE & PARTICIPATION	Projets scolaires 2022-2023	<i>•À l'école de l'alimentation pour Beaulieu, St-Just-de-Claix, Saint-Lattier, St-Marcellin, Saint-Vérand •ABC pour Cognin-les-Gorges et La Rivière •C'est chaud pour les Alpes pour Saint-Marcellin</i>
	Rencurel	AGRICULTURE & FORÊT	Vis ma vie de bûcheron	<i>En partenariat avec Fibois 38-Fibois 07-26</i>
	Beauvoir-en-Royans, Choranche, Cognin-les-Gorges, La Rivière, Pont-en-Royans, Presles, Saint-Marcellin, Vinay	BIODIVERSITÉ & RESSOURCES NATURELLES	Animation de l'atlas de la biodiversité communale	
	Auberives-en-Royans, Izeron, Rencurel, Rovon, Saint-Gervais, Saint-André-en-Royans, Saint-Just-de-Claix, Saint-Romans, Saint-Pierre-de-Chérennes	BIODIVERSITÉ & RESSOURCES NATURELLES	Constitution d'un dossier d'atlas de la biodiversité communale n°2	
	Izeron, Malleval-en-Vercors, Rencurel, Choranche, Châtelus, Auberives-en-Royans	AGRICULTURE & FORÊT	Soutien aux fermes du réseau Fermes du Vercors®	<i>11 adhérents : Izeron (1), Malleval-en-Vercors (1), Rencurel (1), Choranche (2), Châtelus (3), Auberives-en-Royans (3)</i>
	Saint-Romans, Izeron, Rencurel, Châtelus, Auberives-en-Royans	AGRICULTURE & FORÊT	Déploiement de la marque Valeurs Parc et accompagnement des bénéficiaires	<i>6 bénéficiaires : Saint Romans (1), Izeron(1), Rencurel (2), Châtelus (2), Auberives-en-Royans (1)</i>
	Toutes les communes incluses dans le périmètre du Parc	ACCUEIL & TOURISME	Écogarde de secteur, entretien signalétique et balisage, petits travaux, veille réseau de sentiers	<i>Pose de 27 poteaux de signalétique (renouvellement), balisage peinture de 58 km de sentier (renouvellement)</i>
	Châtelus, Cognin-les-Gorges, Rovon, St-Gervais	ACCUEIL & TOURISME	Écogarde : accueil et surveillance : Bournillon, Gorges du Nan, Drevenne...	
	Beauvoir-en-Royans, Pont-en-Royans, La Rivière	BIODIVERSITÉ & RESSOURCES NATURELLES	Fêtes de la biodiversité	<i>Dans le cadre de l'Atlas de la biodiversité communale</i>

COMMUNE	THÉMATIQUE	ACTION	OBSERVATIONS COMMENTAIRES
---------	------------	--------	---------------------------

SAINT-MARCELLIN VERCORS ISÈRE COMMUNAUTÉ	La Rivière	ACCUEIL & TOURISME	Abri et cabane : mission d'assistance à maîtrise d'ouvrage pour la cabane de Pied Frais (terminé)	
	Toutes les communes de l'EPCI	ACCUEIL & TOURISME	Espace valléen : candidature au label Pays d'Art et d'Histoire	Action en cours - appuyée par l'État et la Région
	SMVIC pour Presles, Malleval, Pont-en-Royans, Izeron, Saint-Pierre-de-Chérenne, Saint-Gervais	ACCUEIL & TOURISME	Espace valléen : étude « devenir touristique des Coulmes »	Action en cours - appuyée par l'État
	Choranche	BIODIVERSITÉ & RESSOURCES NATURELLES	Gestion du site Natura 2000 I26 5 ^e et dernière année du projet <i>Évaluation de l'efficacité des mesures de gestion en milieux ouverts</i>	La Bourne Projet financé par l'OFB et piloté techniquement par PartiNat au MNHN.
	Saint-Romans	BIODIVERSITÉ & RESSOURCES NATURELLES	Contribution à l'étude de développement d'un projet solaire photovoltaïque	Partenariat avec la LPO, Enercoop, Energ'Isère
	Beauvoir-en-Royans	ÉDUCATION, CULTURE & PARTICIPATION	<i>Les gens qui mangent</i> , spectacle autour du thème de l'alimentation inspiré de la rencontre entre des enfants et des artistes (projets scolaires)	Avec la compagnie Dans tes Rêves, au Couvent des Carmes
	Vinay	ÉDUCATION, CULTURE & PARTICIPATION	Mois de la transition alimentaire avec notamment l'exposition <i>Les gens qui mangent</i>	Au Grand séchoir à Vinay
	Presles, Rencurel	BIODIVERSITÉ & RESSOURCES NATURELLES	Inventaire des citernes patrimoniales de stockage d'eau	
	St-Gervais, Rovon	ACCUEIL & TOURISME	Sports de nature : Canyon des Écouges (concertation propriétaire, modification accès, sorties et parking aval)	Dans le cadre du PDESI 38
	Châtelus	BIODIVERSITÉ & RESSOURCES NATURELLES	Suivi du Myosotis speluncicola	Suivi du protocole mis en place par le CBNA, lien avec les communes, et l'équipeur des voies d'escalade
	Toutes les communes	ACCUEIL & TOURISME	Inspiration Vercors : promotion, accueil presse, En direct de nos fermes	
	Malleval-en-Vercors	AMÉNAGEMENT, PAYSAGE, ÉNERGIE, MOBILITÉ	Participation au schéma d'implantation de la signalisation d'information locale	
	Choranche, Rencurel	AMÉNAGEMENT, PAYSAGE, ÉNERGIE, MOBILITÉ	Accompagnement des projets d'antennes relais des gorges de la Bourne	
	Malleval-en-Vercors	AMÉNAGEMENT, PAYSAGE, ÉNERGIE, MOBILITÉ	Accompagnement sur la question des antennes relais	
	Choranche	AMÉNAGEMENT, PAYSAGE, ÉNERGIE, MOBILITÉ	Convention / adhésion au système d'information territorial	

COMMUNE	THÉMATIQUE	ACTION	OBSERVATIONS COMMENTAIRES
---------	------------	--------	---------------------------

SAINT-MARCELLIN VERCORS ISÈRE COMMUNAUTÉ (suite et fin)	La Balme de Rencurel	AGRICULTURE & FORÊT	Patrimoine végétal domestique, réunion publique (sur les variétés anciennes des vergers, potagers et des champs)	<i>En présence du Centre de ressources de botanique appliquée. 21 participants en plus du Parc et du bureau d'étude : 2 élus, 1 chargé de mission CCRV, 13 professionnels/ 5 particuliers</i>
	Presles, Rencurel	BIODIVERSITÉ & RESSOURCES NATURELLES	Suivi des petites chouettes de montagnes : coordination d'un groupe de bénévoles pour le suivi des transects	
	Presles, Rencurel, Choranche, Châtelus, Rovon, St-Gervais, Auberives-en-Royans, St-André-en-Royans	BIODIVERSITÉ & RESSOURCES NATURELLES	Étude des tufières du Vercors : caractérisation des 25 principales tufières du massif, de leur état de conservation en vue de l'élaboration d'un plan d'action à long terme (stage de M2).	<i>En lien avec IFREEMIS - ré-zoh'tuf - Sympetrum - CBNA</i>
	Rovon	BIODIVERSITÉ & RESSOURCES NATURELLES	Étude des tufières du Vercors - accompagnement pour l'élaboration d'un panneau de sensibilisation sur la roche qui pleut	<i>Porté par la commune, financement Dotation biodiversité</i>
	St-Gervais, La Rivière	BIODIVERSITÉ & RESSOURCES NATURELLES	MAEC - définition du plan de gestion de l'alpage des Ecouges	<i>Lien au CD38 pour identifier les enjeux environnementaux et les réponses techniques qui peuvent être portées par le Groupement pastoral</i>
	Auberives-en-Royans	BIODIVERSITÉ & RESSOURCES NATURELLES	ENS Auberives, accompagnement du CD38 pour lancement du diagnostic du Plan de gestion	<i>Accompagnement de la commune pour mise en lien avec l'ENS de St-Thomas - mise en relation des deux Départements pour réflexion sur la création d'un ENS inter-départemental</i>
	Cognin-les-Gorges	BIODIVERSITÉ & RESSOURCES NATURELLES	ENS du Nan, surveillance et suivi des actions du site	
	Rencurel	BIODIVERSITÉ & RESSOURCES NATURELLES	ENS des Rimets, surveillance et suivi des actions du site	

COMMUNE	THÉMATIQUE	ACTION	OBSERVATIONS COMMENTAIRES
---------	------------	--------	---------------------------

GRENOBLE ALPES MÉTROPOLE	Claix, Fontaine, Grenoble, Le Gua, Saint-Paul-de-Varces, Sassenage, Seyssinet-Pariset	ÉDUCATION, CULTURE & PARTICIPATION	Projets scolaires 2022-2023	•ABC pour Fontaine, Sassenage, Seyssinet-Pariset, Saint-Paul-de-Varces •C'est chaud pour les Alpes pour 2 classes à Claix •Pastoralisme pour Claix
	Fontaine, Grenoble, Seyssins, Seyssinet-Pariset	AMÉNAGEMENT, PAYSAGE, ÉNERGIE, MOBILITÉ	Mois de la nuit, 3 ^e édition, Animation et communication	En partenariat, La Métro, Parc naturel régional de Chartreuse, Espace Belle-donne
	Fontaine, Saint-Paul-de-Varces, Sassenage, Seyssinet-Pariset, Seyssins, Varcès-Allières-et-Risset	BIODIVERSITÉ & RESSOURCES NATURELLES	Animation de l'atlas de la biodiversité communale	
	Noyarey	BIODIVERSITÉ & RESSOURCES NATURELLES	Animation de l'Atlas de la biodiversité communale n°2	
	Claix, Seyssinet-Pariset, Seyssins, Varcès-Allières-et-Risset	BIODIVERSITÉ & RESSOURCES NATURELLES	Élaboration du plan de gestion de l'Espace naturel sensible des falaises	
	Communes du périmètre du Parc	AGRICULTURE & FORÊT	Partenaire du projet alimentaire inter territorial de la grande région grenobloise	Avec 8 autres territoires
	Sassenage	BIODIVERSITÉ & RESSOURCES NATURELLES	Gestion du site Natura 2000 I28	Pelouses, forêts remarquables et habitats rocheux du Plateau du Sornin
	Grenoble	ACCUEIL & TOURISME	Participation aux Rencontres ciné montagne 2023	
	Le Gua	ACCUEIL & TOURISME	Abris et cabanes : mission d'assistance à maîtrise d'ouvrage pour la cabane des Clos (mission terminée)	
	Grenoble	AGRICULTURE & FORÊT	Descente des alpages	Avec le SIVER
	Le Gua	AGRICULTURE & FORÊT	Déploiement de la marque valeurs Parc et accompagnement des bénéficiaires	2 agriculteurs à Le Gua
	Fontaine, Seyssinet-Pariset	BIODIVERSITÉ & RESSOURCES NATURELLES	Fêtes de la biodiversité	dans le cadre de l'Atlas de la biodiversité communale
	Grenoble	ÉDUCATION, CULTURE & PARTICIPATION	1 001 nuits alpines, séjour jeunes et montagnes	En partenariat avec la MJC Anatole France
	Grenoble	ÉDUCATION, CULTURE & PARTICIPATION	Expo Les gens qui mangent lors des 60 ans du Marché d'intérêt national (MiN)	Dans le cadre du Mois de la transition alimentaire (MTA) Le 7 octobre
	Le Gua	ACCUEIL & TOURISME	Chemins de la Liberté : parcours sur Vercors Rando, films, édition d'un livret, mission photos	
	Seyssins, Seyssinet-Pariset, Fontaine, Grenoble	ACCUEIL & TOURISME	Via du tram (interprétation)	POIA : MO AGGLO et CCMV
	Le Gua, Miribel-Lanchâtre	ACCUEIL & TOURISME	Écogarde : pose de 6 poteaux de signalétique, balisage peinture de 10 km de sentier (renouvellements)	
	Claix	AMÉNAGEMENT, PAYSAGE, ÉNERGIE, MOBILITÉ	Accompagnement projet antenne-relais col de comboire	

	COMMUNE	THÉMATIQUE	ACTION	OBSERVATIONS COMMENTAIRES
GRENOBLE ALPES MÉTROPOLE (suite et fin)	Varces-allières-et-Risset	AMÉNAGEMENT, PAYSAGE, ÉNERGIE, MOBILITÉ	AMI Paysage - Plateau de Saint-Ange	
	Seyssins	RÉVISION CHARTE	Rencontre pour les com- munes du Piémont Nord	<i>Le 4 janvier 2023</i>
	Saint-Paul-de-Varces	AGRICULTURE & FORÊT	Soutien aux fermes du ré- seau Fermes du Vercors®	<i>1 adhérent à Saint Paul de Varces</i>
	St-Paul-de-Varces, Le Gua, Miribel-Lanchâtre	BIODIVERSITÉ & RESSOURCES NATURELLES	Suivi des petites chouettes de montagnes : coordination d'un groupe de bénévoles pour le suivi des transects	
	Claix	BIODIVERSITÉ & RESSOURCES NATURELLES	Étude des tufières du Vercors : caractérisation des 25 principales tufières du massif, de leur état de conservation en vue de l'élaboration d'un plan d'action à long terme (stage de M2).	<i>En lien avec IFREEMIS - ré- zoh'tuf - Sympetrum - CBNA</i>

COMMUNE	THÉMATIQUE	ACTION	OBSERVATIONS COMMENTAIRES
---------	------------	--------	---------------------------

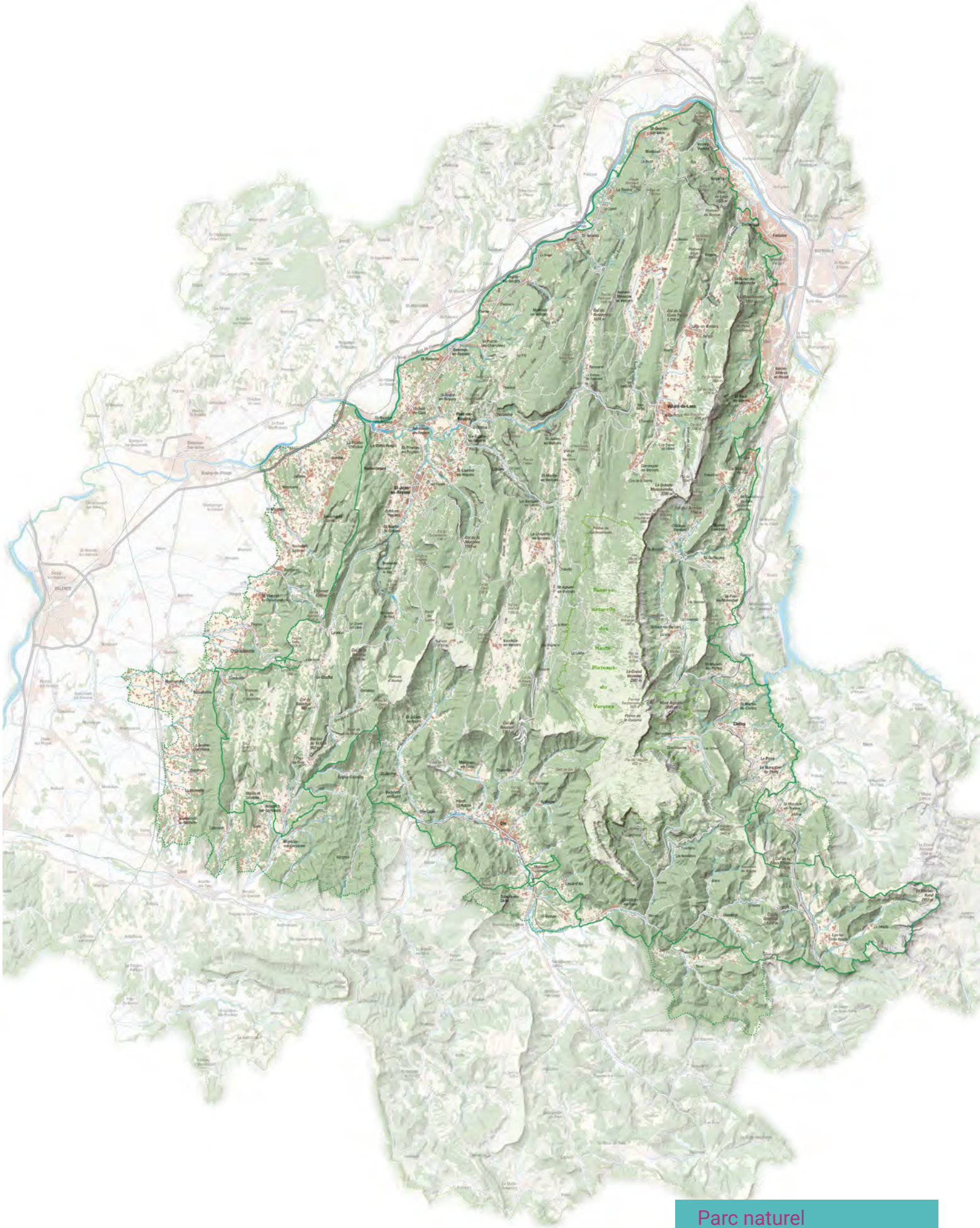
COMMUNAUTÉ DE COMMUNES DU DIOIS	Lus-la-Croix-Haute	ACCUEIL & TOURISME	Espace valléen : accueil et mobilité	Action en cours de préparation avant présentation aux financeurs
	CC Diois, Luc-en-Diois	ACCUEIL & TOURISME	Espace Valléen : site classé du Claps	Opération menée dans le cadre du Contrat de Plan État Région (CPER) de la Drôme
	Chamaloc, Romeyer, Ponet et Saint Auban, Pontaix, Die, Laval d'Aix, Solaure-en-Diois, Saint-Roman, Barnave, Recoubeau-Jansac	BIODIVERSITÉ & RESSOURCES NATURELLES	Plan de gestion de la Tulipe sauvage	
	Laval d'Aix	BIODIVERSITÉ & RESSOURCES NATURELLES	Suivi de la reproduction du Gypaète barbu	
	Châtillon-en-Diois	BIODIVERSITÉ & RESSOURCES NATURELLES	Participation au Festival Arts et Vigne	
	Chamaloc, Die, Lus-la-Croix-Haute, Mari-gnac-en-D., Saint-Andéol	BIODIVERSITÉ & RESSOURCES NATURELLES	Animations de l'Atlas de la biodiversité communale	
	Châtillon-en-Diois, Laval d'Aix, Ponet-et-Saint-Auban, Saint-Julien-en-Quint	BIODIVERSITÉ & RESSOURCES NATURELLES	Constitution d'un dossier d'Atlas de la biodiversité communale n°2	
	Die, Sainte-Croix, Saint-Julien-en-Quint	ÉDUCATION, CULTURE & PARTICIPATION	Projets scolaires 2022-2023	Die : C'est chaud pour les Alpes / Ste-Croix : ATE / Saint-Julien : ABC
	Chamaloc, Châtillon-en-Diois, Mari-gnac-en-Diois, Romeyer, Saint-Julien-en-Quint	AMÉNAGEMENT, PAYSAGE, ÉNERGIE, MOBILITÉ	Aide à la rénovation de l'éclairage public / dossier de financement Plan de relance Avenir Montagnes / Travaux de rénovation en cours	En partenariat avec TE26-SDED
	Châtillon-en-Diois	AGRICULTURE & FORÊT	Plantons des haies, 450 m de haies (1 exploitation)	Avec la Chambre d'agriculture 26
	Chamaloc, Châtillon-en-D., Die, Glandage, Laval d'Aix, Lus-la-Croix-Haute, Mari-gnac-en-D., Ponet-et-Saint-Auban, Romeyer, St-Andéol, St-Julien-en-Quint, Ste-Croix, Vachères-en-Quint	AMÉNAGEMENT, PAYSAGE, ÉNERGIE, MOBILITÉ	Ces communes font partie du territoire labellisé RICE depuis l'été 2023	
	Les 6 communes du val de Quint	AGRICULTURE & FORÊT	Accompagnement du projet CODYTER	sur les prairies
	Toutes les communes	ACCUEIL & TOURISME	Écogarde de secteur, entretien signalétique, petits travaux	pose de 18 poteaux de signalétique (renouvellement), balisage peinture de 50 km de sentier (renouvellement)
	Châtillon-en-Diois, Die, Vallon de Combeau	BIODIVERSITÉ & RESSOURCES NATURELLES	Estivales de la Réserve naturelle des Hauts-Plateaux du Vercors	Projections et échanges avec un duo garde et écogarde
	Châtillon-en-Diois, Laval-d'Aix, Romeyer, Glandage	BIODIVERSITÉ & RESSOURCES NATURELLES	Révision du DOCOB des sites Natura 2000 des hauts-plateaux	
	Romeyer	ÉDUCATION, CULTURE & PARTICIPATION	L'été culturel sur la Réserve naturelle, spectacle et échange avec les gardes	
	Châtillon-en-Diois, Laval-d'Aix, Romeyer	BIODIVERSITÉ & RESSOURCES NATURELLES	Bilan eau Hauts-Plateaux du Vercors	
	Châtillon-en-Diois, Laval-d'Aix, Romeyer	BIODIVERSITÉ & RESSOURCES NATURELLES	Suivi hydrologique (sources et têtes de Bassin versant)	
	Lus-la-Croix-Haute, Die	BIODIVERSITÉ & RESSOURCES NATURELLES	Fêtes de la biodiversité	Dans le cadre de l'Atlas de la biodiversité communale

COMMUNE	THÉMATIQUE	ACTION	OBSERVATIONS COMMENTAIRES
---------	------------	--------	---------------------------

COMMUNAUTÉ DE COMMUNES DU DIOIS (suite)	Châtillon-en-Diois, Laval d'Aix, Romeyer, Glandage	BIODIVERSITÉ & RESSOURCES NATURELLES	Gestion du site Natura 2000 I27, Mise en place des MAEC sur les alpages collectifs du site (5 estives collectives)	Hauts Plateaux et contreforts du Vercors oriental et Hauts Plateaux du Vercors
	Chamaloc, Mari-gnac-en-Diois, Romeyer, Saint-Julien-en-Quint	BIODIVERSITÉ & RESSOURCES NATURELLES	Gestion du site Natura 2000 D10	Rebord méridional du Vercors
	Lus-la-Croix-Haut	BIODIVERSITÉ & RESSOURCES NATURELLES	Gestion du site Natura 2000 D8	Landes, pelouses et forêts du Vallon de la Jarjatte et prairies humides de Lus
	Châtillon-en-Diois	BIODIVERSITÉ & RESSOURCES NATURELLES	Gestion du site Natura 2000 D14	Milieux alluviaux et aquatiques, et Gorges de la moyenne vallée de la Drôme et du Bez
	Chamaloc (pour les bénéficiaires de tout le Parc)	AGRICULTURE & FORÊT	Rencontre des bénéficiaires de la marque Valeurs Parc	
	Châtillon-en-Diois, col de Rousset	BIODIVERSITÉ & RESSOURCES NATURELLES	Fête de la transhumance (conférence, randonnée sur la RNHPV)	
	Châtillon-en-Diois (Archiane)	BIODIVERSITÉ & RESSOURCES NATURELLES	Fête du Gypaète	Life Gyp'Act et journée mondiale des vautours, avec la complicité de l'association des Graines d'éleveurs du Vercors et l'implication du service Éducation, culture & participation
	Toutes les communes	ACCUEIL & TOURISME	Écogarde de secteur, accueil et surveillance sur site (Archiane, Combeau...)	
	Châtillon-en-Diois	ACCUEIL & TOURISME	Sports de nature : concertation escalade Archiane	
	Lus-la-Croix-Haute	AMÉNAGEMENT, PAYSAGE, ÉNERGIE, MOBILITÉ	Suivi des travaux sur le site classé du vallon de la Jarjatte (cahier de gestion et schéma d'aménagement)	
	Sainte Croix, Chamaloc, Die, Châtillon-en-Diois	AGRICULTURE & FORÊT	Soutien aux fermes du réseau Fermes du Vercors®	5 adhérents : Sainte Croix (1), Chamaloc (1), Die (1), Châtillon-en-Diois (2)
	Chamaloc, Die, Pont-et-Saint-Auban, Châtillon-en-Diois	AGRICULTURE & FORÊT	Déploiement de la marque Valeurs Parc et accompagnement des bénéficiaires	5 bénéficiaires : Chamaloc (1), Die (2), Ponet-et-Saint-Auban (1), Châtillon-en-Diois (1)
	Châtillons en Diois, Lus-la-Croix-Haute, Glandage, Chamaloc	AGRICULTURE & FORÊT	Déploiement des Mesures agro environnementales et climatiques(MAEC)	7 groupements pastoraux ont contracté des plans de gestion pour 5 ans
	Die	AGRICULTURE & FORÊT	Patrimoine végétal domestique, réunion publique (sur les variétés anciennes des vergers, potagers et des champs)	13 participants en plus du Parc et du Bureau d'étude : 1 élue, 1 chargée mission CCVD, 3 professionnels, 8 particuliers
	Solaure-en-Diois	RÉVISION CHARTE	Rencontre pour les communes du Diois	Le 18 décembre 2023
	Chamaloc, Laval d'Aix, Châtillon-en-Diois, Romeyer	BIODIVERSITÉ & RESSOURCES NATURELLES	Suivi des petites chouettes de montagnes : coordination d'un groupe de bénévoles pour le suivi des transects	

COMMUNE	THÉMATIQUE	ACTION	OBSERVATIONS COMMENTAIRES
---------	------------	--------	---------------------------

COMMUNAUTÉ DE COMMUNES DU DIOIS (suite et fin)	Die, Châtillon-en-Diois, Romeyer	ACCUEIL & TOURISME	Schéma d'accueil des sites : préparation des contenus et identification des lieux de pose des mobiliers et préparation des terrains d'implantations.	
	Lus-la-Croix-Haute	BIODIVERSITÉ & RESSOURCES NATURELLES	Gestion du site Natura 2000 D8, participation au COPIL et lien avec les enjeux oiseaux des Hauts-Plateaux du Vercors	<i>Lus-la-Croix-Haute Site animé par la CCD jusqu'en décembre 2023</i>
	Chamaloc, Châtillon-en-Diois, Glandage	BIODIVERSITÉ & RESSOURCES NATURELLES	Étude des tufières du Vercors : caractérisation des 25 principales tufières du massif, de leur état de conservation en vue de l'élaboration d'un plan d'action à long terme (stage de M2).	<i>En lien avec IFREEMIS - ré-zoh'tuf - Sympetrum - CBNA</i>
	Pontaix, Ponet-et-Saint-Auban, Chamaloc, Romeyer, Laval-d'Aix, Solaure-en-Diois, Saint-Roman, Barnave, Recoubeau-Jansac	BIODIVERSITÉ & RESSOURCES NATURELLES	Plan de gestion de la Tulipe sauvage dans le Diois	<i>Validation du plan de gestion par le Conseil scientifique régional du patrimoine naturel (CSRPN) en 2023</i>
	Châtillon-en-Diois	ACCUEIL & TOURISME	Abris et cabanes : préparation des travaux de la cabane de Côte Chèvre	



Parc naturel régional du Vercors

Maison du Parc
255, chemin des Fusillés
38250 Lans-en-Vercors
Tél. : 04 76 94 38 26
www.parc-du-vercors.fr


La Région
Auvergne-Rhône-Alpes

**- LA
D R O
M E -**

isère
LE DÉPARTEMENT
www.isere.fr

